

**Transformaciones socio-espaciales en el
páramo de Sumapaz**

Diana Patricia Rodríguez Blanco

Trabajo de investigación como requisito para optar
por el título de:
Licenciada en Ciencias Sociales

Director:
Javier Fernando Villamil Velásquez

Universidad Pedagógica Nacional
Facultad De Humanidades
Licenciatura en Ciencias Sociales
2022

A mi Familia, por su cariño y ser la fuerza
que me impulsa a seguir.

AGRADECIMIENTOS

En primera instancia agradezco a las comunidades que habitan el Sumapaz porque históricamente han sido un ejemplo de lucha y resistencia. Agradezco especialmente al Líder campesino Auder Molina por abrirme las puertas de su casa y de su proyecto de vida PROCAMSU, su esfuerzo, conocimiento y enseñanzas ha permitido ampliar y visibilizar la lucha que se gesta por parte de la población del Sumapaz. Mis más sinceros agradecimientos a la lideresa Esperanza, a don William líder campesino, a la profesora Nancy y a otros personajes representativos de la comunidad cuyo esfuerzo incansable permite hacer del Sumapaz, corregimiento de Betania y Nazareth un lugar lleno de vivencias, de memorias y un lugar ameno para personas externas a este increíble territorio.

Siempre estaré agradecida con Eunice y Víctor, por ser las primeras personas en recibirme en este mundo, en guiarme, enseñarme y mostrarme el gran valor que tiene la vida, a Lis por ser un gran ejemplo y por siempre inspirarme avanzar en este camino, sé con certeza que la distancia nunca será un impedimento. a Carolina por mostrarme que no hay que ser estáticos, sino que la vida es un constante movimiento.

Sin duda, mis más sinceros agradecimientos a Camilo por creer en mí, por ser mi refugio en días difíciles, porque sin duda este viaje que llamamos vida es más sencilla a su lado. Para él profesor Fernando Villamil agradezco que me haya permitido avanzar, crecer y aprender en este proceso de formación académico, porque sus aportes y conocimientos en ecosistemas naturales fueron valiosos para la realización de este trabajo de grado.

Finalmente agradezco a Dios por su infinita bondad, guía y amor, por permitirme trazar caminos que ni yo hubiese imaginado. A la universidad pedagógica Nacional, por abrirme sus puertas y acogerme durante estos últimos años, porque cada día aprendía algo nuevo y porque me permitió conocer rincones mágicos. A mis amigos que siempre tenían palabras de aliento y a otras personas que no se encuentran en estas líneas, pero siempre estarán en mis recuerdos y siempre serán de mis afectos gracias...

INDICE

CAPÍTULO I MARCO GENERAL	8
Introducción	8
Objetivos	12
Objetivos Generales	12
Objetivos Específicos	12
Marco Metodológico	13
Configuración de categorías desde la Geografía	24
CAPITULO II CONFIGURACIÓN CAMPESINA EN EL PÁRAMO DE SUMAPAZ	27
2.1 Generalidad o descripción de la Zona	28
2.2 Antecedentes históricos, procesos de transformación social: De las grandes haciendas a las pequeñas fincas.....	36
2.3 Surgimiento del movimiento Agrario	41
2.4 Expansión de la Frontera Agrícola	46
2.5 El Espacio social en el Páramo de Sumapaz	58
CAPÍTULO III CONFLICTO: LA DISPUTA ARMADA POR EL TERRITORIO..	66
3.1 Del movimiento agrario a la lucha armada.....	67
3.2 Por legítimas libertades sindicales y democráticas.....	70
3.3 Percepción territorial del conflicto, disputa por la tierra	72
3.4 Inserción de grupos armados (FARC).....	75
3.5 Despliegue militar, nueva zona de conflicto armado	82
3.6 Firma de los acuerdos de paz; nuevas configuraciones del espacio	87
3.7 El territorio como construcción histórica, política y social en el Sumapaz.....	91
CAPÍTULO IV EL PÁRAMO DE SUMAPAZ ABIERTO AL PÚBLICO.....	96
4.1 La Reconquista del Estado: la reactivación de Parques Nacionales Naturales	97
4.1.1 Contexto Actual: Ecoturismo en el páramo de Sumapaz	103
4.1.2 Tensiones entre Parques Nacionales Naturales y la Población Campesina	108

4.1.3 Privatización y Ecoturismo en otras regiones de Colombia: Caso Parque Nacional Natural del Cocuy y Parque Nacional los Nevados	116
4.1.3.1 Parque Nacional Natural el Cocuy:	117
4.1.4.2 Parque Nacional Natural los Nevados:	123
4.2 mercantilización y conservación: el Páramo de Sumapaz para unos pocos	139
4.2.1 ¿Conservar para quién?.....	142
4.2.2 Mercantilización del Sumapaz a través del Ecoturismo.....	143
4.2.3 Como la preservación y el cuidado del agua y la naturaleza es el puente para que lleguen Empresas de extracción a la zona.....	155
4.3 Control militar, el páramo como nueva fuente de recursos económicos.	161
4.4 Configuración Relación Hombre-Naturaleza en el Páramo de Sumapaz	166
CAPITULO V PROPUESTA PEDAGÓGICA, RECONOCIENDO LOS NUEVOS SIGNIFICADOS DEL PÁRAMO DE SUMAPAZ	170
5.1 Primera Sesión: Conociendo el páramo.....	172
5.2 Segunda Sesión: Los nuevos significados del páramo	173
5.3 Tercera Sesión: Cartografiando el páramo	178
5.4 Cuarta Sesión: Recreando el Páramo	180
Conclusiones.....	183
ANEXOS	196
Anexo 1: Matriz sistematización de Entrevistas	196
Anexo 2: Cartilla Herramientas pedagógicas para la apropiación del páramo de Sumapaz	222

Índice de Ilustraciones

Ilustración 2.1: Relieve páramo de Sumapaz	30
Ilustración 2.2: Vegetación páramo de Sumapaz (Frailejón)	33
Ilustración 2.4: Erasmo Valencia, en un rato de esparcimiento jugando tejo	43
Ilustración 2.6: Cultivo de papa en el Sumapaz	54
Ilustración 2.7: Ganado límite entre la zona rural y el páramo	57
Ilustración 2.8: Juan de la Cruz Varela, foto tomada en Cabrera el 31 de octubre de 1953, en el momento en que se desmovilizaban los frentes guerrilleros de Sumapaz y Oriente del Tolima	70
Ilustración 2.9: Celebración de los 60 de Sintrapaz	71
Ilustración 4.2: Publicación en redes sociales de las cuentas oficiales de Parques Nacionales Naturales	106
Ilustración 4.3: restricciones en la zona de Parques	106
Ilustración 4.4: Visita al páramo de Sumapaz	107
Ilustración 4.5: Turismo en la laguna de Chisacá.....	114
Ilustración 4.6: Los héroes del Sumapaz.....	115
Ilustración 4.8: camping Nevado del Cocuy- sobre los 4000 msnm	119
Ilustración 4.9: Ganado en inmediaciones al nevado del cocuy.....	120
Ilustración 4.10: Páramo circundante al Nevado del Tolima	124
Ilustración 4.11: Termales del cañón.....	127
Ilustración 4.12: Visitantes del páramo	141
Ilustración 4.13: Cerca que delimita la vegetación del espacio de observación Fuente: Propia (2022)	144
Ilustración 4.14: Imágenes de referencia, tomadas del Instagram de Ruta de los Andes...	145
Ilustración 4.15: Demarcación de senderos	148
Ilustración 4.16: Turistas y el transporte que utilizan para llegar a la Laguna de Chisacá Fuente: Propia (2022)	149
Ilustración 4.17: Se observan que turistas pasan el punto o la barrera delimitación creada por parte de Parques Nacionales Naturales	151
Ilustración 4.18: Laguna de los Tunjos	152
Ilustración 4.19: ¡No al Ecoturismo!	154

Ilustración 4.20: Fuerzas militares en la laguna de Chisacá..... **163**

Ilustración 5.1: Los nuevos significados del páramo ¡Error! Marcador no definido.

Índice de Mapas

Mapa 2.1: Localización del Páramo De Sumapaz..... **29**

Mapa 2.2: Vertientes del Páramo de Sumapaz..... **34**

Mapa 3.1: Bloques de las FARC que se encuentran alrededor del Sumapaz..... **79**

Mapa 4: Clasificación del sistema de áreas Protegidas en el Sumapaz..... **102**

Mapa 4.1: Índice de Agua diferencia normalizado en el Nevado de Santa Isabel..... **132**

Índice de Figuras

Figura 1.1: Técnicas, métodos e instrumentos de recolección de información **23**

Figura 2.1 Relación entre arraigo territorial y dependencia económica en el ecosistema de páramo..... **50**

Figura 2.2 Trialectica del espacio..... **64**

Figura 3.1 Conformación territorial.....94

Índice de Gráficas

Grafica 2.1: Aumento número de visitantes desde el año 2007 al 2017..... **104**

Grafica 4.1: Ingresos de ecoturismo en Colombia.....**137**

Grafica 4.2: Tipo de Visitantes en la laguna de Chisacá (2015-2017).....**150**

CAPÍTULO I

MARCO GENERAL

Introducción

La creación del Parque Nacional Natural de Sumapaz para el sistema nacional de parques y para el gobierno nacional se presenta ante la sociedad como un logro importante en materia ambiental, por la protección de un extenso espacio natural que aporta diferentes servicios y beneficios a ciudades como Bogotá. La configuración del Sumapaz como Parque Nacional Natural ha generado todo tipo de respuestas por parte de la ciudadanía y los habitantes que habitan el Sumapaz, los procesos organizativos que se han visibilizado en el sumapaz, han estado acompañados de la población campesina víctima del conflicto armado.

La comunidad participante de este proyecto es la población que vive en la zona delimitación entre el Parque Nacional Natural y las veredas o los corregimientos de Sumapaz, que han tenido que ser parte de las diferentes transformaciones que se han generado o impuesto con la llegada del sistema Nacional de Parques Naturales. Los habitantes del Sumapaz han tenido que vivir diversas problemáticas que les ha dificultado su vida en la zona y una de ellas es la posibilidad de ver como el páramo de Sumapaz se ha convertido en un lugar abierto al público y es que, aunque Parques Nacionales Naturales trate de controlar la afluencia de personas que llega a esta zona, esta situación para sus pobladores es preocupante.

En este contexto, la población que alberga diferentes veredas en el Sumapaz, principalmente las veredas de Betania y Nazareth (que es donde se realizó el trabajo de

campo). ha tenido un papel fundamental en la protección del páramo a través de las acciones que han realizado para exigir la protección del ambiente, del agua y de los recursos naturales que genera el páramo, además de garantizar que las personas que viven dentro de esta zona de delimitación tengan condiciones dignas de vida y no se le vulneren diferentes derechos.

Lo anterior ha generado un escenario de disputa entre el Sistema Nacional de Parques Nacionales y la población que habitan las zonas de páramo, ya que todo el ente gubernamental ha hecho caso omiso a las peticiones que realiza la población, porque no se han dado soluciones reales. Es correcto afirmar que en los últimos años y con el aumento de ecoturismo en zonas ambientales, la política ambiental y pública ha beneficiado a diferentes sectores que buscan la implementación de nuevas normas, lo que ha generado que aumenten la cantidad de personas que visitan estos lugares. Aunque en el Sumapaz el Sistema Nacional de Parques reconoce o dice abiertamente que no está o no piensa implementar el ecoturismo en esta zona de páramo, las cifras son otras y evidencia este proceso social como un problema en las dinámicas de la población campesina y del ecosistema.

La presente investigación está sujeta al campo de los estudios sociales porque identifica las problemáticas que se tienen en materia ambiental en el territorio colombiano, que está basado en los problemas que presenta el campesinado y las comunidades del páramo de Sumapaz. Las discusiones teóricas, se pueden desarrollar en base a la problematización del ecoturismo y su relación con las dinámicas económicas, históricas y sociales del Sumapaz y es que a partir de las historias de vida y las narraciones que hacen las personas que viven en

estas zonas se puede reconocer como los procesos de lucha por la tierra, el trabajo organizativo está ligado entorno al páramo Sumapaz. Por ello, a partir de la geografía el presente trabajo enlaza componentes de las ciencias sociales, relacionado con la geografía, la economía, la política, la sociología y la ecología, que permite entender de forma más específica cómo los procesos que se han desarrollado en el Páramo de Sumapaz, han estado inmersos o explícitos en otros espacios del contexto colombiano y se han desarrollado, a través del modelo de ecoturismo o de turismo sostenible en otras regiones del territorio.

En este sentido, el presente trabajo de investigación se presenta en cuatro momentos, que son claves para su desarrollo, en un primer momento se presentará de forma específica el contexto social y cultural de las comunidades que habitan el Sumapaz. Además, se reconocerán las características físicas del páramo y cómo estos rasgos representativos confluyen en las dinámicas de la zona. En un segundo momento, se evidenciará los procesos políticos del Sumapaz que será un factor desencadenante para reconocer el espacio natural como un lugar de conflicto entre diferentes actores.

En un tercer momento y a partir de la línea geográfica, histórica y de la memoria que se realizó en los primeros dos capítulos, el siguiente capítulo evidenciará las problemáticas actuales que presenta el páramo de Sumapaz y cómo a partir de allí se ha generado una serie de disputas entre la institucionalidad y las comunidades que habitan la zona, en este sentido el espacio- social en el Sumapaz es transformado a partir de la inserción de los ecosistemas naturales al mercado capitalista. Así y para finalizar en un Quinto momento se desarrollarán estrategias pedagógicas que permitan contrarrestar las problemáticas actuales

que presentan los ecosistemas de alta montaña en el territorio nacional y con eje central el páramo de Sumapaz.

En relación con lo expuesto, surge una pregunta que puede contribuir a comprender el complejo panorama que se disputa en los espacios naturales que han sido delimitados por entidades ambientales o los cambios que se han desarrollado en este escenario, de lo expuesto se manifiesta una pregunta, teniendo como modelo el caso del Páramo de Sumapaz y como insumo la población que vive en los corregimientos de Betania y de Nazareth, **¿Cuáles transformaciones socio-espaciales se han presentado en el páramo de Sumapaz a partir de los procesos históricos, políticos y económicos que han tenido los habitantes de los corregimientos de Betania y Nazareth desde los años 70 hasta la actualidad?**

De esta forma y a continuación, se evidencia el objetivo general y los objetivos específicos que se van a desarrollar y los cuales servirán para orientar el desarrollo de la presente investigación

Objetivos

Objetivos Generales

Reconocer las transformaciones sociales y espaciales que se han presentado en el páramo de Sumapaz con base en sus procesos históricos, políticos y económicos a partir de la experiencia que han tenido los habitantes de los corregimientos de Betania y Nazareth desde los años 70 hasta el año 2022.

Objetivos Específicos

- Conceptualizar los aspectos históricos, sociales y políticos que se han presentado en el Sumapaz, por medio de las luchas campesinas y la repartición equitativa de la tierra, ampliando el contexto histórico del Sumapaz.
- Identificar las características políticas del páramo de Sumapaz y como esta situación fue un desencadenante en la formación del conflicto armado y la configuración de nuevos actores.
- Comprender las actividades que ha desarrollado Parques Nacionales Naturales y su influencia en el cambio de las dinámicas sociales y económicas, a partir de la llegada del Turismo al ecosistema natural.
- Formular una propuesta pedagógica que permita brindar nuevos conceptos y permita la configuración de nuevas herramientas para el cuidado y preservación de los páramos en el territorio colombiano.

Marco Metodológico

Los procesos que se desarrollaron en la metodología de investigación, se generan a partir de las visitas, los encuentros y el diálogo que desarrollé con el campesinado, la comunidad y las personas que desarrollan su trabajo en el Parque Nacional Natural de Sumapaz. En este sentido, el siguiente apartado será desarrollado a partir de las vivencias personales y las diferentes experiencias que se presentaron a la hora de realizar mi trabajo de campo. Así, podré expresar de forma más específica y profunda los momentos que se desarrollaron al tratar de profundizar y enriquecer mis conocimientos frente a las dinámicas sociales que se presentan en este espacio natural. La dinámica de investigación, se aborda a partir del enfoque cualitativo y se asume desde la interpretación de las vivencias subjetivas de cada una de las personas que ayudaron a construir y a enriquecer este trabajo de investigación a partir de sus conocimientos y realidades. Como lo plantea Cuesta (2011)

Las opiniones y estrategias metodológicas empleadas más que ser un asunto de índole técnica están íntimamente vinculadas al objeto de estudio, a las relaciones sociales establecidas entre los participantes y al contexto del estudio» (p. 461). En efecto, el proceso reflexivo impregna todos los niveles de un estudio de investigación, desde su orientación teórica a las reacciones de los participantes a la investigación. (p. 2)

En este sentido, el presente marco metodológico se desarrolla a partir de 4 fases que fueron claves para la investigación, en un primer momento se reconocerá porque se genera mi interés por el tema de investigación, en un segundo momento se describirá la forma en la que conocí a la población del corregimiento de Nazareth y de Betania, en un tercer momento la forma en la que procedí a recopilar la información (en este apartado, explicare

de manera detallada cómo se desarrollaron las técnicas de recolección de datos) y a partir de eso, queda la 4 y última fase que es la forma en la que desarrollé el análisis y sistematización de lo recopilado en el trabajo de campo.

- **Primera Fase**

La selección de un tema para investigar no es fácil, si bien es necesario analizar qué me interesa, qué me genera curiosidad y en qué campo o área quiero aportar con lo investigado. La presente investigación surge a partir de la curiosidad y el gusto que he tenido durante años por ecosistemas naturales, es así, como al conocer el ecosistema de páramo en el año 2019 (Páramo de Sumapaz) y saber que en la actualidad se le reconoce al paramo de Sumapaz como “el páramo más grande del mundo”, decidí seleccionar este lugar como eje principal de mi investigación.

Así, traté de estructurar de forma teórica y de organizar que información había de esta zona de páramo y que procesos sociales, económicos, políticos y ambientales se desarrollaban en este espacio natural y que es conocido por su riqueza ecosistémica y por sus procesos históricos.

Si bien, en términos de bibliografía hay diversos estudios sobre el sumapaz, desde distintos ejes, no sé tiene un documento que hable de la mercantilización de la naturaleza en este espacio en particular a partir de la llegada de turistas. Es decir, que, si bien hay temas y espacios que enriquecen completamente la investigación, a partir de procesos históricos y ambientales de la zona, el no conocer o entender a partir de fuentes bibliográficas qué sucede con el ecoturismo en la zona me llevó a cuestionarme cómo poder entender de

fondo como se desarrollan los procesos e transformaciones sociales y espaciales de la zona de páramo.

Los procesos que realicé desde el primer momento fueron de observación, solo estaba presta para aprender y conocer de la comunidad, entender el espacio y el territorio desde las vivencias de la población que habita la zona, me permitió encontrar nuevos significados de los espacios visitados y habitados por la comunidad.

El espacio (...) por consiguiente, está compuesto por un conjunto de sentimientos, imágenes y reacciones con respecto al simbolismo espacial que rodea al individuo. Cada persona, según parece, vive en su propia red de relaciones espaciales personalmente construidas. (Harvey, 1977, p. 28)

De esta forma los fenómenos o procesos históricos y sociales los quise desarrollar a partir de las relaciones, las opiniones y las vivencias que tenía el campesinado, quería analizar las formas de lucha, de organización y de unión que ha tenido la población que habita el sumapaz. Lo que me permitió entender, además, que, aunque Colombia ha sido un territorio permeado por la violencia, todas las situaciones que se han presentado en el Sumapaz son un reflejo de otras partes del país. Las formas de lucha, resistencia, violencia, organización y trabajo comunitario han permitido hoy por hoy que este espacio natural sea conocido tanto por su riqueza ambiental como por su gente. Lo anterior me permitió enlazar y entender, analizar y describir las vivencias de la comunidad Sumapaceña y aspectos implícitos desde la Geografía Radical.

- **Segunda Fase**

Aunque el páramo de Sumapaz hace parte de la ciudad de Bogotá, el acceso a esta zona es difícil, este lugar se toma como un espacio que queda alejado del centro de la ciudad. La llegada a este lugar se ve imposibilitada si no se cuenta con tiempo y transporte, es por ello que muchos de los habitantes del Sumapaz y muchas personas que viven dentro del centro de Bogotá, ven el sumapaz como un lugar que es ajeno a las dinámicas de la capital colombiana.

Con la llegada del Sars covid-19 al territorio Colombiano, muchas poblaciones principalmente las zonas rurales cerraron su acceso, así, por miedo a contagiarse y a no contar con centros de salud de primer nivel, las poblaciones campesinas del Sumapaz decidieron no dejar pasar personas que llegaran de otras zonas, esta medida generó que no se pudiera tener un contacto directo y que se dificultara de todas las formas posibles el contacto con la población y es que si bien, aunque en la actualidad se habla del gran aporte que tuvo la tecnología para que el mundo no parara y que continuara con sus dinámicas de forma remota, las comunidades de esta zona, no cuentan con un sistema de comunicación óptimo porque la señal es pésima y pocas familias, principalmente en las veredas, no cuentan con internet. El acceso a internet es principalmente para las poblaciones que viven en los corregimientos y centros poblados, aun así, su cobertura es muy baja.

Lo anterior, en la presente investigación generó distintos tipos de conflictos y es que, al ser una zona rural, con difícil acceso a medios de comunicación solo pude generar contacto con las comunidades que había en la zona una vez abrieron su acceso nuevamente (finalizando el año 2021). Como no conocía a nadie de la zona, mi tutor de tesis el profesor

Fernando Villamil, me dio el contacto de unas de las personas que hacía parte del Sindicato de Trabajadores Agrícolas del Sumapaz (Sintrapaz), al contactarme con él, el señor Beto de forma amable me dijo que sí estaban prestos ayudarme, pero que no se podían realizar las visitas o ir hacer el trabajo de campo sin antes analizar el tema de investigación con más personas del sindicato. De esta forma, me brindó el contacto de las dos personas que me podían dar respuesta y luego en un comité, de analizar mi propuesta y en mutuo acuerdo entre las personas que hacían parte del sindicato me daban respuesta. Contactar a las personas no fue sencillo y todo parecía que se iba a seguir atrasando o dificultando.

Así, mientras lograba contactarme de forma más fácil con las personas que hacían parte del movimiento o la organización campesina de San Juan de Sumapaz, esto me hizo replantearme o cuestionarme distintas veces si debía continuar con la investigación. Decidí buscar por mi cuenta personas de otros lugares del Sumapaz. Realicé dos visitas a la zona de páramo, sin tener a quien entrevistar, con el objetivo de observar cómo se generaba la llegada de personas a la zona y si era mucha la afluencia de turistas un fin de semana, esto me permitió evidenciar que eran demasiadas personas las que llegaban a esta zona, deportistas, familias completas, parejas y personas solas que buscaban del Sumapaz un lugar natural que les permitirá alejarse un poco del ruido, la contaminación y de las dinámicas de la ciudad.

Por la búsqueda que distintas personas me ayudaron hacer y que estaba realizando, me dieron el contacto del señor Auder Molina, líder y fundador de PROCAMSU (Produciendo para un futuro mejor), así y a través de diferentes llamadas y algunos mensajes de texto, el señor Auder de forma amable y con mucho interés conoció de que iba hacer mi propuesta y

decidió ayudarme con lo que necesitaba, tiene 38 años y nació en el Sumapaz, vivió en Bogotá donde realizó sus estudios, pero decidió regresar y emprender en el lugar que siempre será su hogar.

En este sentido y gracias al Señor Auder, la Señora Esperanza líderesa del corregimiento de Nazareth, al señor Floriberto que vive en el Corregimiento Betania, al Señor William palacios, a la Profesora Nancy y a otras personas que se encuentran de forma anónima, pude realizar un acercamiento a la comunidad, pude entender todo lo que leía en documentos de investigación y pude comprender gracias a ellos, las dinámicas, sus formas de vida, los procesos históricos-sociales que se han gestado en esta zona y cómo ellos a través de sus experiencias han tenido que ver y vivir toda la transformación del Sumapaz.

Ir al Sumapaz implica tiempo y si bien, es un lugar que queda cerca de la ciudad no es tan fácil llegar, mi recorrido por el sumapaz fue fructífero, pero saliendo desde Usme hasta la vereda las auras es aproximadamente 1 hora y 40 minutos sin hacer paradas. Gracias a las diferentes llamadas y mensajes pude conocer al señor Auder el día 12 de febrero, un campesino, líder, emprendedor y un hombre con muchos conocimientos del campo y de la sociedad en general. Este hombre, que aprende todo el tiempo, el día de la visita además de contarme su experiencia de vida, los procesos que han transformado el Sumapaz y explicarme con cifras y datos las afectaciones que tenía el libre comercio para el campo y los problemas que se desarrollaban a partir de políticas públicas, fue atento, servicial y me permitió conocer su casa y su proyecto de PROCAMSU, que lleva gestando desde hace unos años y que ha ganado múltiples reconocimientos a nivel nacional e internacional, además me mostró su huerta y nos mostró sus animales.



Ilustración 1.1: Huerta don Auder
Fuente: Propia, (2022).

Gracias a la Colaboración del Señor Auder conocí a la lideresa Esperanza, que nació y vivió durante muchos años en Nazareth, pero por sus estudios dejó por unos años el sumapaz y regresó para completar más de 30 años viviendo en la zona. Ella trabaja en el centro de salud del corregimiento de Nazareth que queda a 2 horas de Usme y es una persona que ha llevado a cabo en esta zona procesos sociales y de apoyo con la comunidad, su labor se ve reflejada principalmente en los procesos que desarrolla con los niños y los campesinos de la zona.

Si bien, ellos sabían que mi objetivo era conocer la opinión que ellos tenían acerca del Parque Nacional Natural de Sumapaz y la forma en la que se realizaba “ecoturismo”, sus vivencias fueron claves para entender los capítulos que se desarrollan en la investigación y que están interconectados.

Por ello, las visitas que realicé a los lugares que vivían las personas era increíble, primero porque antes de eso no había más hacía el sur de la laguna de Chisacá que era a donde llegaban la mayoría de turistas y segundo porque conocer a estas personas me hizo entender a profundidad las investigaciones o documentos teóricos que había analizado.

Gracias a líderes sociales de la ciudad de Bogotá, pude contactar o conocer al señor William Palacios que es campesino, agricultor y que lleva trabajando durante varios años con el estado, que va y viene entre semana desde el centro de la ciudad a su casa en el Corregimiento de Betania, principalmente en la vereda de Tabaco. Con el señor William también se realizó el primer acercamiento por llamadas, desde el comienzo estuvo motivado y al contarle sobre mi trabajo de investigación estuvo presto a colaborar en lo que necesitara. Las visitas con él fueron más complejas, si bien él iba algunos días a diferentes localidades de Bogotá, su objetivo era cumplir con sus obligaciones laborales prontamente y regresar a su casa en Betania, la primera visita que iba a realizar a su casa se pospuso, pues antes de ir al Sumapaz yo me realizaba con la Subred pruebas para saber si estaba contagiada, porque entendía el riesgo que corren las personas de la zona, mi prueba salió positiva, quedamos en que nos podíamos ver en otro momento o en otra ocasión, la segunda visita que habíamos acordado, también se canceló, ya que al confirmar con él, me dijo que “estaba de viaje”, la tercera visita tampoco se concretó, porque un día antes que fuera a su casa en el Sumapaz, él me confirmó que no podíamos reunirnos porque su familia estaba contagiada con la nueva variante de Ómicron.

De esta manera y luego de algún tiempo de hablar por teléfono, se pudo generar por fin un encuentro presencial en Betania, en su casa nos recibió de forma amable y cordial, gracias a

su colaboración conocí nuevas personas en el camino de la investigación y es que si bien, ya había leído y observado diversas dinámicas sociales que se desarrollaban en la zona, los relatos de vida, las entrevistas y los conocimientos de todas las personas fueron cruciales.

De esta forma, aunque tenía algunos conocimientos de la zona y sabía algunas cosas, yo llegue a esta zona rural con el fin de conocer más a fondo lo que pensaban las personas de la zona y es que si hablábamos del Sumapaz ellos lo entendían como un todo, el Sumapaz además de ser el lugar que vio crecer a la mayoría, también es el lugar que los hace sentirse orgullosos y que les hace escudriñar en sus recuerdos, la interacción con la comunidad fue buena. Porque a partir de solo de las experiencias en el Sumapaz le daban una serie de nuevas significaciones a estos espacios, contaban anécdotas, historias de vida y asociaban siempre este lugar con sus bellos paisajes, con momentos muy buenos y otros no. Además de reconocer como es en la actualidad las dinámicas de vida de la zona y como esto ha generado que se articulen diferentes zonas con el fin de proteger y cuidar los recursos naturales que aporta este espacio natural.

- **Tercera Fase**

Las técnicas que utilicé para la recopilación de los datos fueron: técnica de observación que desarrollé en todo el trabajo de campo, en este sentido, desde la primera visita que desarrollé aplique esta técnica que se enriquecía a través de los momentos más cruciales de la investigación.

La entrevista como técnica de investigación, además de la observación fue una de las principales técnicas que desarrollé, en este sentido, realicé una entrevista estructurada que se caracteriza porque tiene una estructura fija y lineal y cinco semiestructuradas que,

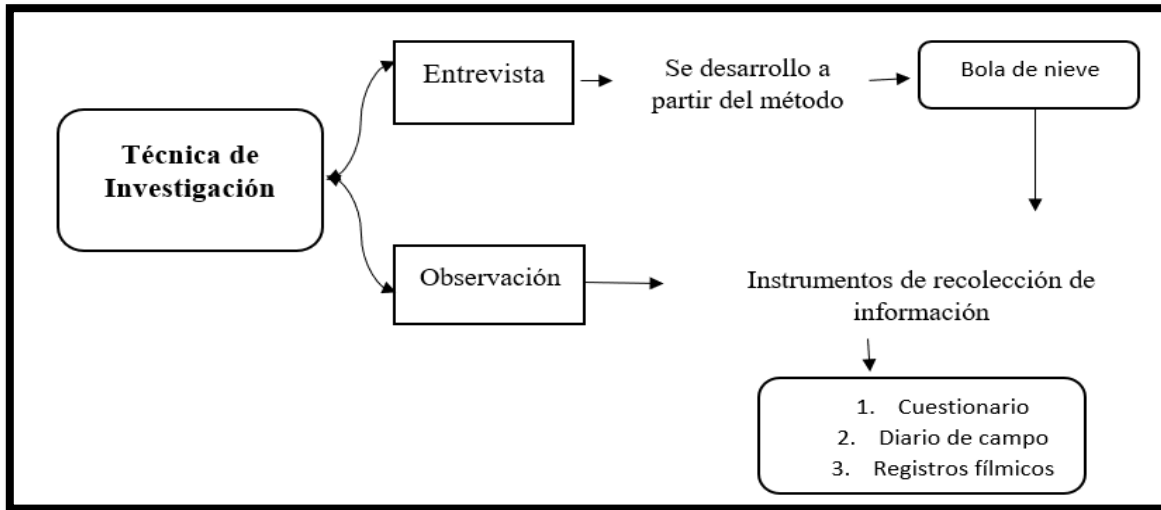
aunque cuenta con un guion no se sigue de forma lineal y permite que se incorporen o se desarrolle la pregunta en un orden diferente en el que se estipula según el formato, permite inclusive que en la entrevista se añadan nuevas preguntas o se omitan las que se consideran poco necesarias.

Además de las técnicas, el método desarrollado en campo fue principalmente el método de Bola de nieve que es “una técnica para encontrar al objeto de investigación. En la misma, un sujeto le da al investigador el nombre de otro, que a su vez proporciona el nombre de un tercero, y así sucesivamente” (Baltar, 2014, como se citó en Atkinson & Flint, 2001, P 1), en este sentido, gracias al aporte de algunas personas de la comunidad, pude conocer más personas que me ayudaron con la investigación, como fue el caso del Señor Auder y la señora Esperanza, el Señor William y la profesora Nancy.

En cuanto al instrumento de recolección de datos utilicé el formato de entrevista, el diario de campo y los registros fílmicos (fotografías y videos), en este sentido se tomaron fotografías a las fincas del campesinado (se mostraba los animales que habitaban en la casa y el exterior de las viviendas), la visita a la vereda de Betania me permitió recopilar imágenes de la zona

y de la escuela que se encuentra en este lugar. Del paisaje de páramo, de algunas delimitaciones del espacio natural y de los voluntarios del sistema nacional de parques, turistas y la presencia del ejército nacional.

Figura 1.1: Técnicas, métodos e instrumentos de recolección de información



Fuente: Elaboración Propia, (2022).

Lo anterior, se genera de forma secuencial y estructurada, a partir de las técnicas, los métodos e instrumentos de recolección de información que utilicé en las visitas de campo. Por ello, una vez se recopila la información, se da paso a la sistematización y análisis de toda la información que tomé en el campo de estudio.

- **Cuarta Fase**

Aunque la recopilación de campo en un primer momento fue difícil para continuar con la investigación, una vez pude desarrollar las visitas había todo el tiempo información que me servía para cada uno de los capítulos desarrollados y es que, aunque traté en un primer momento de capturar, captar y tomar lo que yo consideraba lo más relevante. Tomé apuntes de lo más importante en mi diario de campo, alrededor de 10 vídeos en todo el trabajo de campo y 120 fotos, 6 audios de las entrevistas que duraban (cada una) alrededor de 20 minutos a una hora y media.

Así, con la toma de mis apuntes más relevantes, que me ayudarían a enriquecer el documento investigativo a través de cosas que podía olvidar por toda la información y las vivencias que tuve en el espacio. Además de eso, de las imágenes que tome en campo, realice una carpeta y seleccione las que más significados o connotaciones tenían o que contribuían a entender el proceso teórico del documento, así, hice una selección de imágenes y en los lugares que más se presentaban dificultades para tomar una fotografía, tome vídeos, que me ayudaban a evidenciar el panorama de forma más amplia, pero que evidenciaban fenómenos que están ocurriendo en la zona (como es el caso de la presencia del ejército nacional) que si bien se encuentran en este lugar, no ven con buenos ojos que una persona externa tome fotos de su trabajo en la zona.

En cuanto a los audios, como eran tan extensos y contenían todo tipo de información, en los anexos evidenció de forma específica los apartados y los conocimientos de cada una de las personas que contribuyeron a la realización del trabajo de campo por medio de sus vivencias y experiencias (ver anexos).

Configuración de categorías desde la Geografía

Desde lo teórico las principales definiciones, conceptos y los postulados se constituirán a partir de la geografía radical o crítica y se desarrollarán entorno a las transformaciones sociales y espaciales que se han llevado a cabo en el Sumapaz. Con el fin de entender cómo se han desarrollado los procesos territoriales, espaciales y su relación hombre-naturaleza.

Así, la aproximación a la Geografía radical surge por medio de la crítica de la Geografía cuantitativa que se desarrollaba desde bases neutrales. Con la influencia en los años 70 que tuvieron los movimientos sociales se evidenció el descontento de algunos geógrafos porque

el ámbito de la geografía no tenía compromiso social ni crítico y se empieza a gestar y a configurar nuevas perspectivas desde lo geográfico. (Mateos, 2015)

La Geografía Radical se preocupa por nuevos temas de estudio, como la pobreza, las nuevas condiciones de vida urbana y la geografía desde las afectaciones sociales que pueden vivir las comunidades y se gesta con el fin de contribuir a la transformación social que la población excluida necesita. Los geógrafos radicales pasaron primero por bases ideológicas desde el liberalismo, después planteamientos a partir del socialismo y por último por medio del marxismo como sustento teórico, con el fin de hacer frente y criticar los procesos capitalistas que se desarrollaban en la sociedad. (Mahecha, 2001)

Además de los aportes a la geografía urbana, la Geografía radical centra su estudio en modelos centro-periferia, el intercambio desigual, la herencia Colonial y el sistema económico desde el neocolonialismo que se repercute o evidencia desde la desigualdad. La geografía radical además surge a partir de la crisis del capitalismo.

La línea que se consolidó como definitiva y mayoritaria, desde 1974, sería la que combinaría los métodos marxistas y estructuralistas. El marxismo estructural de Althusser y las variantes del estructuralismo que ofrecían otros autores (Castells, Gurvitch, Lefebvre, Levi-Strauss y Piaget) venía a defender un método donde los fenómenos son considerados de forma integrada como elementos de una estructura. Aportación que posibilitó la aparición de un estructuralismo geográfico. A partir de los setenta, los geógrafos, en conexión con los sociólogos (Castells y Lefebvre) pusieron su mirada en las relaciones

entre el espacio y el poder, o más concretamente en el espacio social.(Pillet, 2004, p. 7)

En este sentido, con la configuración de la geografía radical se empiezan a desarrollar diferentes ideas y aportes a concepto que había manejado la geografía de forma lineal, así, conceptos como espacio, territorio y relación hombre-naturaleza se empiezan a trabajar desde las problemáticas que enfrenta la sociedad.

De esta manera, las definiciones de espacio, territorio y relación hombre-naturaleza será situada en relación con cada uno de los capítulos que se desarrollan a lo largo de la investigación y que estará de forma precisa para entender como a partir de diferentes discusiones teóricas podemos comprender los procesos que se desarrollan en el Sumapaz y su relación con las ciencias sociales.

.

CAPITULO II

CONFIGURACIÓN CAMPESINA EN EL PÁRAMO DE SUMAPAZ

El presente capítulo tiene como objetivo conceptualizar los procesos históricos en el Sumapaz y cómo a partir de allí, se genera una apropiación social por parte de las comunidades que habitan el páramo. Por ello, se estructura de la siguiente manera; en un primer momento, el capítulo abordará la importancia del Sumapaz por medio de las generalidades y las características del ecosistema, en este caso se dará a conocer la geomorfología de la zona, la importancia de sus suelos y los procesos hídricos que se encuentra presentes en este espacio.

En un segundo momento, se analizarán los antecedentes históricos en la disputa y en la defensa por la tierra, en este escenario se estudiarán las transformaciones de las grandes haciendas a las pequeñas fincas y cómo se iba gestando el movimiento campesino. Por otro lado, se dará a conocer el surgimiento del movimiento campesino y sus distintas etapas como forma de reivindicación a las prácticas injustas de vida a la que estaba sometida la comunidad, donde se registrarán y mostrarán los motivos que llevaron a los colonos y labriegos a conformar un movimiento agrario a nivel regional. En una cuarta instancia, se dará a conocer las formas de represión hacia poblaciones campesinas de la zona, la influencia del partido comunista y la conformación de sindicatos agrarios que se han mantenido hasta la actualidad, además se mostrarán algunas situaciones históricas que fueron relevantes para entender el conflicto y la creación de algunos grupos al margen de la ley.

Además, se analizarán las prácticas de vida de los campesinos y cómo esto ha generado o ha efectuado la expansión de la frontera agrícola, de cómo desde su llegada, el

campesino ha generado un sentido de pertenencia y un arraigo por estos espacios, ya que no solo se ve como un medio natural, sino como un espacio social y económico que está en constante cambio, por medio de las prácticas agrícolas y ganaderas que han transformado con el tiempo el paisaje, en este caso, se reconocerán las labores o actividades de los campesinos que viven en la zona y cómo esta situación ha creado cierto tipo de problemáticas o discusiones entre Parques Nacionales Naturales y la comunidad.

2.1 Generalidad o descripción de la Zona

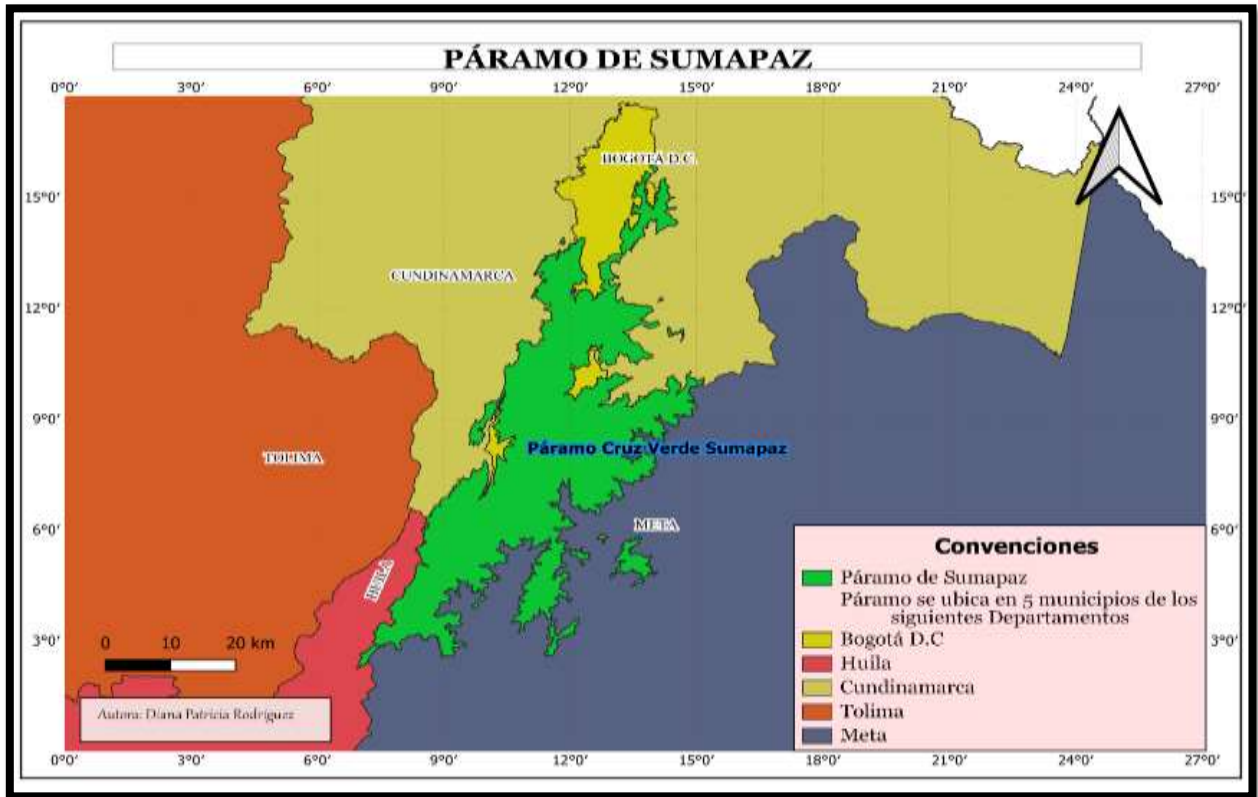
El Sumapaz es una zona que se caracteriza porque alberga uno de los complejos de páramos más grande del mundo, denominado “complejo de Cruz verde y Sumapaz”. Este espacio geográfico se ha caracterizado porque es amplio y abarca distintas zonas, tiene una extensión de 333.420 Ha, de las cuales solo 142.112 Ha se encuentran protegidas bajo la figura de Parque Nacional Natural¹.

Este complejo natural, es localizado sobre la Cordillera Oriental de Colombia y abarca a los departamentos de Cundinamarca, Meta, Huila y la capital del país; la ciudad de Bogotá. En términos ambientales, el páramo de Sumapaz estaría dotado de uno de los ecosistemas de páramos más grandes del mundo y contaría con una gran diversidad de vegetación y fauna, debido a que cuenta con diferentes gradaciones (Bosque de niebla alto andino, Subpáramo, Páramo y Superpáramo), que va desde los 3000 hasta los 5000 msnm. Hacia el norte, hay otra zona de producción que pertenece a la ciudad de Bogotá (Localidad N°20), este terreno es de suelo protegido es decir “aproximadamente el 59% del total del suelo de la localidad,

¹ Plan de manejo parque nacional natural Sumapaz.

el cual divide el territorio en dos zonas de concentración de la población y de ocupación agrícola, la de Nazareth-Betania y la de San Juan.”(Ruby & Avellaneda, 2012, p. 13)

Mapa 2.1: Localización del Páramo De Sumapaz



Fuente: Elaboración propia, (2021).

De esta forma, se evidencia en el presente mapa la ubicación del páramo y cómo este conecta con 4 departamentos del territorio colombiano y con la capital del país. En cuanto a los procesos físicos

que se desarrollan en este espacio natural, es fundamental entender la geomorfología, que consiste en el estudio de las formas que se dan en la superficie terrestre, según Duque (2017) “La geomorfología es estructural (la arquitectura geológica) y climática (se interesa por el modelado) que atiende múltiples factores e inserta el estudio del relieve al conjunto de relaciones naturales que explica globalmente la geografía física” (p.20). Lo anterior,

permite evidenciar que, en esta zona, la geomorfología es de origen glaciar lo que representaban muy bajas temperaturas², en cuanto a su modelado y relieve, la alta montaña ha cambiado su topografía por causas climáticas.

Los efectos de las anteriores glaciaciones han creado una serie de rasgos en el paisaje como los valles en forma de U, los cuales se formaron por la distribución de los cuerpos glaciares, igualmente, estos conformaron lagunas y turberas que han sido abundantes en este ecosistema. Algunas crestas y escarpados de las cumbres más altas del páramo se generan por el mismo fenómeno. Actualmente los glaciares en esta zona ya no existen, pero cuando se presentó el último periodo glaciar, (hace 10.000 años atrás), se termina por dar la última transformación del paisaje y del ecosistema, producido por cambios climáticos naturales (Villamil, 2021).



Ilustración 2.1: Relieve páramo de Sumapaz
Fuente: Yohana Cuervo (2015).

² “La zona más húmeda del páramo se encuentra en el piedemonte llanero, al suroriente del entorno regional, con precipitaciones que superan los 5,000 mm/año en los municipios de Acacias, Guamal, Cubaral y Lejanías; y la región más seca del entorno regional de complejo se ubica en la franja noroccidental desde el municipio de Cabrera a el municipio de la Calera, con precipitaciones que oscilan entre los 615 mm/año a 1,163 mm/año. (Instituto Humboldt, 2015, p. 28)

Las condiciones climáticas que se presentan en el páramo de Sumapaz son de muy alta nubosidad, además de las constantes lluvias “La llovizna del páramo suele prolongarse durante horas y conserva una alta humedad tanto en el ambiente como en el suelo.” (Ospina, 2003, p. 6).

Así, la lluvia en esta zona está ligada al bosque andino que se encuentra en una zona inferior al espacio paramuno y que permite abastecer los sistemas hidrográficos³. La época de verano en esta zona se presenta entre los meses de diciembre y febrero “las oscilaciones diarias de temperatura son muy marcadas, varios autores concuerdan en que dichas variaciones pueden alcanzar los 25°, es decir entre -8° en la madrugada, hasta +17° en días soleados” (Ospina, 2003, p. 5). En cuando a los meses de marzo a noviembre, el clima del páramo se caracteriza por ser frío y húmedo.

Los procesos climáticos han influido en la Biogeografía de la zona, a través del tipo de vegetación y especies de animales que se encuentran en el Páramo. El Páramo de Sumapaz, cuenta con una vegetación dominada por los Pajonales y los Frailejones⁴, la altitud y las condiciones climáticas del terreno han influido en su vegetación, por ejemplo, la zona comprendida entre los 4000 a 5000 msnm, superpáramo, se ha caracterizado por tener una vegetación rocosa.

³ En el Páramo la precipitación pluvial tiene grandes variaciones de acuerdo con lugares y años (...) se ha establecido que esta precipitación oscila entre los 700 y 1000 milímetros anuales (Ospina, 2003, p. 6)

⁴ El frailejón y la papa, cubren la mayor parte de la superficie paramuna, siendo el fundamento del páramo como almacenadores de agua. Ospina Rodríguez, M. (n.d.). Sociedad Geográfica de Colombia academia de ciencias geográficas www.sogeocol.edu.co

En cuanto a la zona del Páramo (4000 a 3000 msnm), se evidencia una vegetación herbácea, como los pajonales que miden alrededor de 50 Cm, matorrales, arbustos y lo que más se visibiliza en el paisaje los Frailejones, En cuanto al Subpáramo (Menos de 3000 msnm) se encuentra una vegetación arbustiva, Arborea y Frailejones en menor medida que en el páramo propiamente dicho.(Ospina, 2003, p. 4)

Bajo esa línea argumentativa, hemos expuesto que una planta característica del páramo es el Frailejón, este tipo de vegetación es fundamental ya que permite regular y captar el ciclo hídrico del ecosistema paramuno (Martínez, 2011, p. 8). Además, es indispensable reconocer que esta reserva ecológica cuenta también una variada especie de fauna, que permite regular el equilibrio ecológico por medio de la red trófica y que es indispensable para la preservación de la zona. Los animales más característicos del páramo de Sumapaz son: El cóndor, el tigrillo, la danta de páramo y otros animales que han permitido la preservación del ecosistema, como lo plantea Ospina (2003) “Es variadísima y está constituida, en términos generales, por especies propias de dicho ecosistema, aunque también se encuentran algunos animales del subpáramo y de la alta selva andina” (p 8).



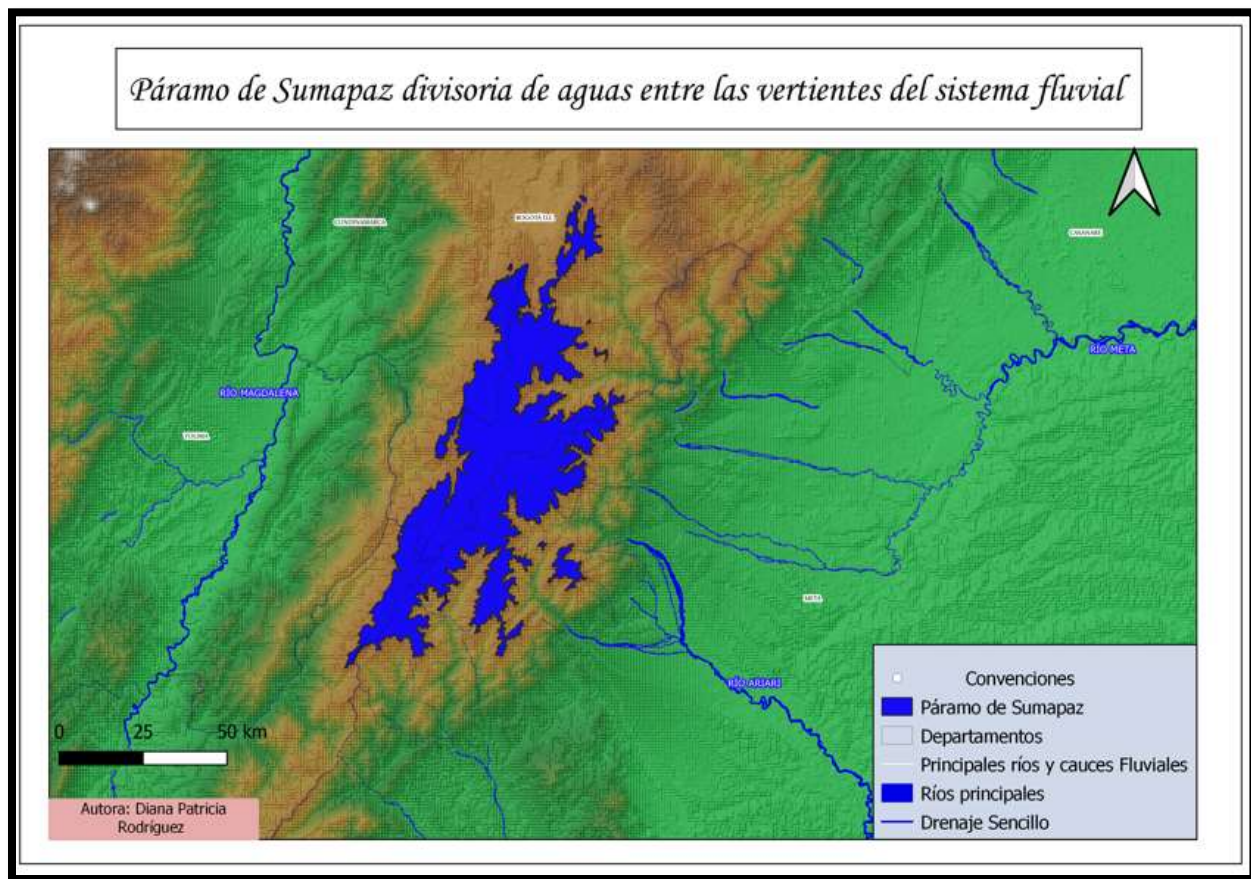
Ilustración 2.2: Vegetación páramo de Sumapaz (Frailejón)
Fuente: Propia, (2022).

Las condiciones geomorfológicas, climáticas, la vegetación y la fauna que habita en el Sumapaz han influido en sus suelos, como lo plantea Barbosa (2018) “los suelos son de carácter entisol (suelo joven y poco desarrollado), inceptisol (tierra anteriormente volcánica con menor fertilidad y alta humedad) y andosol (tierra negra, rica en materia orgánica y una gran capacidad para retener agua)” (Pág. 5). Estas características o particularidades de los suelos en el Sumapaz, ha permitido que sea de fertilidad media, contribuyendo a la retención del agua, permitiendo la regulación y el abastecimiento de los ríos y quebradas, a través de la humedad de la zona y la baja temperatura que se presenta se genera una acumulación de materia orgánica lo que contribuye a que se observen suelos espesos y negros.

Así, la retención del agua en los suelos y la vegetación del páramo contribuyen a abastecer el sistema hídrico, convirtiéndose así, en una fuente importante de

abastecimiento de algunas vertientes hidrográficas “Se constituye, además, el Páramo de Sumapaz en la divisoria de aguas entre las vertientes del sistema fluvial del río Orinoco en el oriente y del río Magdalena al occidente, repartiendo sus aguas radialmente en todas las direcciones, desde su parte más alta, convirtiéndose así en la estrella fluvial del centro del país. (Ospina, 2003, p. 4).

Mapa 2.2: Vertientes del Páramo de Sumapaz



Fuente: Elaboración Propia (2021)

Lo anterior, ha permitido identificar que el páramo de Sumapaz es importante en cuanto a la concentración del recurso hídrico y constituye una parte de las cuencas de los ríos Orinoco y Magdalena, la primera que va hacia el oriente (los Llanos Orientales) y la segunda, la vertiente occidental, que va en dirección hacia el río Magdalena (como se evidencia en el mapa 2). Ahora bien, se debe reconocer que en todo el proceso hídrico cuenta con 1.128 kilómetros de ríos y quebradas, conforman un conjunto natural que cumple un importante papel en el ciclo del agua, tanto regulando los flujos desde la montaña, como alimentando los depósitos subterráneos (Zorro et al., 2005, p. 17). De esta manera, el páramo de Sumapaz es fundamental para la regulación hídrica, porque en época de sequía continúa alimentando las vertientes hidrográficas del Orinoco y el Magdalena ya que la vegetación y el suelo de Páramo permite la retención de agua.



Ilustración 2.3: Fuentes Hídricas
Fuente: Propia (2022).

Además de los procesos ambientales del páramo, esta zona es un espacio primordial para entender la lucha por la tierra en el contexto colombiano, por ello, a continuación, se realizará un reconocimiento de los antecedentes históricos del Sumapaz.

2.2 Antecedentes históricos, procesos de transformación social: De las grandes haciendas a las pequeñas fincas

A nivel histórico, el contexto colombiano ha tenido grandes transiciones en cuanto a la repartición y uso de la tierra. La región de estudio no ha sido ajena a esta dinámica, en términos del uso y acceso de la posesión de la tierra, ha generado diferentes procesos sociales y económicos que han incidido en el sector rural. La zona del páramo ha sido un reflejo de los procesos agrarios que se han vivido a nivel nacional, y también allí la propiedad de la tierra ha sido objeto de disputas. El páramo se convirtió en una zona de frontera agrícola, como sucedió en varias áreas de alta montaña en Colombia, dinamizada por los colonos en busca de nuevas tierras. Procesos de concentración de la propiedad, usurpación violenta de parcelas y la lucha por la tierra en diferentes regiones del país obligó a muchos campesinos a desplazarse a cadenas montañosas y laderas en áreas de vertiente de la región andina.

El anterior fenómeno se genera desde hace más de un siglo, siendo una dinámica que confiere importancia a zonas andinas estratégicas, como lo son los valles interandinos, zonas de planicie y sabana. Esta situación, sucedió en las inmediaciones de Bogotá, cuya sabana tomo un carácter céntrico, lo que a su vez produjo áreas marginales en su periferia, presentando un desarrollo de las economías hacendatarias. Ahora bien, con la independencia y la expulsión de los españoles a Europa, en el territorio de la Nueva

Granada, se intensificó la aplicación del modelo hacendatario. La falta de claridad sobre los títulos de las haciendas en la región Andina, dio paso a la apropiación de predios. En este sistema deficiente en la repartición de tierras se impone la creación de haciendas, en dominio de grandes terratenientes⁵.

Por ello Clavijo (2019) menciona que “el papel que desempeñaba la hacienda en el mundo rural; tiene su origen en el periodo colonial y reproduce prácticas semi-feudales, como el acaparamiento de la propiedad de la tierra y las relaciones de trabajo” (2019, p. 27). En esta zona del país, la configuración del campesino se generó por la desarticulación del sistema esclavista, la ruptura de las comunidades indígenas que estuvieron asentadas y la llegada de otras poblaciones campesinas a la zona, lo que generó que estas comunidades proporcionaran su fuerza de trabajo a las grandes haciendas. Como lo reconoce Salazar (2019) “se concentraban los supervivientes en áreas más restringidas y al alcance de los hacendados y hacendatarios, quienes requerían trabajadores para sus tierras” (2019, p. 34).

Por ello, la configuración del campesinado, propició que el desarrollo económico estuviera sujeto a la creación de cultivos de cereales y a la extracción de madera. De acuerdo con el modelo hacendatario que se estaba presentando en esa zona, Varela y Romero (2007) dan a conocer que “la colonización de Sumapaz (...) y los mecanismos que la acompañaron, condujeron a que el latifundio se afirmara en la región como forma predominante de tenencia de la tierra y que continuara ampliándose durante las primeras décadas del siglo XX “ (Naranjo et al., n.d., p. 67)

⁵La política de colonización en Colombia estuvo orientada por muchos años a cumplir con tres objetivos específicos: el primero era atraer inmigrantes extranjeros mediante la oferta gratuita de tierras, para que en un segundo momento se pudiera poblar las regiones colindantes a sus límites territoriales por parte de los nuevos colonos, y que de esta manera se pudiera instituir y consolidar la red vial del país” (Clavijo, 2019, pág. 25)

Esta serie de situaciones se desarrollan en el Sumapaz y las regiones con las que limita. En este proceso histórico situado a principios del siglo XX, el páramo de Sumapaz era marginal en términos de ocupación y división de tierras. La toma de terrenos por parte del Estado propició la subasta de bonos territoriales. La hacienda más destacada, fue la hacienda de los Pardo Roche⁶, teniendo en cuenta que este tipo de haciendas abarcaban grandes extensiones de tierra y la ampliación de las haciendas generaron nuevas formas de producción económica⁷.

Los campesinos que llegaron provenientes de otras zonas, lograron consolidarse como trabajadores, como lo reconoce Salazar (2019) “llegaron para desempeñarse como trabajadores de las grandes haciendas de la región, como la reconocida “hacienda de Sumapaz” (pág. 37). Por ello, la relación entre el hombre y la tierra se fortaleció, expandió y era aún más notoria. En el Sumapaz se presentó la legalización de grandes extensiones de tierra, a través de la influencia social, económica y política que tuviera cada hacendado. Las condiciones precarias de vida de los campesinos dieron origen a la creación de cláusulas, a través del arrendamiento de parcelas al interior de las haciendas.

Con lo anterior, los campesinos se dedicaron a impartir su fuerza de trabajo mediante una cláusula conocida como “la obligación”, en donde los hacendados lograron la consolidación de latifundios con la mano de obra campesina y sin ningún tipo de remuneración. Todo esto, produjo un sistema de subordinación entre los campesinos y los hacendados, en donde

⁶ La propiedad de los Pardo Roche poseía la cuarta parte del Departamento de Cundinamarca, abarcaba las tierras (hoy aposentos), San Bernardo, Pasca, Venecia, Pandi y una parte de Cabrera, Usme, Mundo Nuevo y las zonas limítrofes con los departamentos de Meta, Huila y Tolima (Naranjo et al., n.d., p. 27)

⁷ Laura Varela “se conoce que, a partir del año 1778, mediante título de adjudicación de tierras realengas, se le otorgaron ocho estancias de ganado mayor que son equivalentes a 240 hectáreas” (Pág. 30)

este último aprovecha su posición social para ejercer poder sobre las poblaciones vulnerables que habitaban la zona. El dominio que los hacendados ejercieron sobre la tierra, ocasionó que su dominio se expandiera a lugares limítrofes y se hiciera notorio en el Sumapaz. Esta situación, produjo que algunos propietarios como los Pardo Roche a mediados del siglo XX, tuvieran grandes extensiones de tierra, triplicando así su patrimonio, como lo da a conocer Varela (2007):

Dicha sociedad abarcaba parte del Alto de Sumapaz, en lo que se conoce como las veredas de las Animas, Santa Rosa, Las Sopas, El Raizal, Nazaret, San Juan, Sumapaz, Los Alpes, Las Vegas, Las Chorreras, Pueblo Viejo, Púnchica, el Tunal, El Salitre y el Degolladero, además la cabecera municipal de Cabrera en Cundinamarca; la parte norte del municipio de Colombia en el Huila; la franja en el oriente del Tolima y otra de piedemonte en el Meta. (P.69)

En cuanto a las condiciones de vida de los campesinos y arrendatarios, estas eran paupérrimas, porque no contaban con el Estado y no poseían ningún privilegio. La repartición de la tierra en esta zona, era similar a otras regiones del territorio nacional en donde los terrenos eran usurpados por medio de la violencia. Los propietarios, terratenientes y grandes hacendados, manejaban las elecciones locales arbitrariamente, con el objetivo mantener las tierras en manos de las clases privilegiadas mediante decretos y leyes⁸. A diferencia de los procesos que se configuraron en otras regiones del territorio colombiano, donde se generaba una remuneración económica por la producción de banano

⁸ “los terratenientes aprovecharon al máximo su influencia social y política para presionar al gobierno a modificar las disposiciones legales que estuvieran en su contra, dando como resultado la expedición de una serie de decretos (383 de 1931, 851 de 1931, 1109 de 1931)⁸⁷ que modificaron la zona demarcada en el decreto 1110, lo que no impidió que los colonos siguieran parcelando terrenos, no obstante, esto fue una clara muestra del poder y alcance de los terratenientes.” (Clavijo, 2019, p. 53)

y café, el primero en la costa caribe y el segundo en el eje cafetero. En Cundinamarca, Tolima y el Sumapaz la situación era distinta, en estos lugares no se realizaba un pago monetario por los servicios de los campesinos, sino que el pago se realizaba a través de la vivienda y la comida que suministraban los hacendados.

Las estructuras familiares de los campesinos se configuraron entorno a que los hombres eran los que decidían en el hogar y su función estaba articulada al trabajo con la tierra y llevar el sustento (la comida), las mujeres por otro lado estaban encargadas de los oficios del hogar y el cuidado de los niños, eran la base para mantener su núcleo familiar⁹, las poblaciones campesinas más vulnerables de estas zonas eran sometidas a la flagelación, eran colgados y colocados en el cepo y encarcelados cuando desobedecían a los terratenientes¹⁰. Las mujeres eran víctimas de violencia sexual y física, las condiciones precarias de vida de las comunidades campesinas que vivían en el Sumapaz dan paso a que se optara por organizarse para denunciar las frágiles condiciones de vida en las haciendas (Varela y Romero, 2007).

Estas denuncias, generaron un proceso de reivindicación y lucha por la tierra por medio de diferentes recursos legales, como expresa Bayona et al. (2009) “los campesinos utilizaron a su favor el decreto 1110 de 1928 expedido por el gobierno nacional, en la cual se establecieron algunas zonas de reserva a la colonización”. Por medio del estudio legal, los campesinos descubrieron que gran parte de los terrenos que eran pertenecientes a las

⁹ “las estructuras familiares de los colonos, aparceros y agregados no solamente eran de tipo piramidal, sino que estaba representada en una autoridad faló céntrica. El hombre trabajador de la tierra era que el sustentaba la economía familiar a través de la venta de su fuerza de trabajo, por el contrario, la mujer campesina se constituía en la base principal para mantener el tejido social de la familia. (Naranjo et al., n.d., p. 30)

¹⁰ Acosta et al: Análisis de la percepción de la población frente a la conformación de la zona de reserva campesina en la localidad de Sumapaz

haciendas no eran fruto del trabajo del hacendado, sino que demostraba que “gran parte de las tierras que venían trabajando en beneficio de los hacendados habían sido usurpadas ilegalmente a la nación.” (Varela y Romero, 2007).

Al conocer los decretos que habían sido expedidos por el Gobierno nacional, la población empezó a mostrar de forma certera su inconformismo, los labriegos empezaron a ocupar terrenos baldíos, a rebelarse contra las condiciones impuestas por el latifundio y a buscar la obtención de títulos de propiedad de la tierra (Marulanda, 1991). Con dos décadas de sucesivas acciones por parte del Movimiento Agrario configurado en el Sumapaz, los campesinos lograron la parcelación de la mayoría de haciendas que eran propiedad de grandes terratenientes (Varela y Romero, 2007). Con la parcelación de las haciendas se da paso a que se crearan pequeñas fincas, la entrega de tierras a campesinos genera más adelante una serie de conflictos que se agudizan con los años en el Sumapaz.

De acuerdo con lo anterior, es importante reconocer que a nivel histórico las grandes haciendas se han forjado por medio de un proceso gradual de acumulación de tierras, mientras el campesino ha ocupado un lugar marginal, los grandes hacendados han tratado de acaparar grandes extensiones de tierra en un escenario donde la propiedad territorial ha sido trascendental para el posicionamiento económico y político.

2.3 Surgimiento del movimiento Agrario

El escenario social en el Sumapaz ha estado permeado por distintas etapas, el movimiento campesino empezó a conformarse en torno a la posesión de la tierra y la mejora de sus condiciones de vida. Según Naranjo et al (2015) “los primeros movimientos

agrarios en la región de Sumapaz se empezaron a gestar a principios de la década de 1920 por las condiciones de vulnerabilidad, exclusión y falta de claridad de los títulos de los latifundistas respecto a la propiedad de la tierra” (p. 23). Toda esta etapa de lucha contribuyó al proceso de disolución de las haciendas y la unión entre los campesinos reivindicando aún más la lucha por la tierra y por mejorar sus condiciones de vida. Al respecto Clavijo (2019) manifiesta que

Los campesinos resistían colectivamente a los terratenientes, creando vínculos de cooperación y redes de apoyo al interior de la comunidad, haciendo de la lucha agraria un elemento primordial de sus vidas en el día a día, pues la vinculación de la estructura familiar a un movimiento organizativo de resistencia es una muestra del compromiso asumido por los colonos en defensa de su modo de vida. (p. 54).

Los primeros años de la década de 1930 estuvieron influidos por el Partido Agrario Nacional, bajo la conducción de Erasmo Valencia y Juan de la Cruz Varela. Estos dos personajes eran representantes del movimiento agrario del Sumapaz, a través de servicios jurídicos y procesos que desarrollaban en la comunidad, llevando a cabo acciones legales ante autoridades estatales para el reconocimiento de la propiedad de la tierra y un acceso más equitativo para los campesinos. Erasmo Valencia, cuyo papel fue el de constituir la primera representación política (...) Junto con el movimiento de Jorge Eliecer Gaitán la UNIR (Unión Nacional Izquierdista Revolucionaria), y el recién creado partido comunista emprendieron un camino para reivindicar los derechos de los campesinos (Naranjo et al, 2015, p. 30). En este sentido, Juan de la Cruz Varela acompañó los procesos agrarios en la lucha por el acceso a la tierra para las poblaciones campesinas.

Además, la conformación del movimiento campesino se fue fortaleciendo con el tiempo por medio de las redes de apoyo que se fueron creando entre familias y las prácticas de cooperación se daban de forma cotidiana. Naranjo (2015) afirma “La mano vuelta era una forma de habitar la región, de sostener la producción familiar, de trabajar la tierra y se sustentaba en la palabra y en el compromiso que como vecinos y campesinos se devolviera el trabajo” (p. 30). De esta forma, el movimiento agrario se fortalece por medio de la cooperación de sus líderes en donde se resignifica la lucha agraria entorno a la eliminación del latifundio. El trabajo que ellos lideraban se daba entorno al compromiso de las personas que conformaban el movimiento, Erasmo Valencia les enseñó a utilizar el término de “compañero”¹¹, revistiendo las prácticas de la vida diaria con una moral de lucha y solidaridad (Clavijo, 2019, p. 44). Con lo anterior, los campesinos buscaban legitimar y defender su modo de vida con más fuerza, como lo argumenta Clavijo (2019).

Del mensaje que transmite Erasmo Valencia, el cual más que una denuncia propendía por sentar una posición sobre el actuar del Gobierno hacía los hacendados, se podría decir que se desprende la noción de identidad agraria (que apropia y moviliza) posteriormente Juan de la Cruz Varela. Esta identidad agraria fue parte de un proceso que incluyó un discurso unificador y vinculante, por parte de los líderes agrarios, donde se exaltaba el modo de vida campesino. De esta manera, los líderes agrarios recurrieron a elementos generales para el campesinado colombiano y del Sumapaz con el fin de sumar adeptos. (p. 47).

¹¹ Compañero: Es el termino destinado en las relaciones de la colectividad proletaria para expresar la vinculación solidaria inspirada en una reciprocidad moral, que revela un enaltecedor anhelo de superación de las condiciones de vida. Es la expresión de solidaridad indestructible, derivada de la justipreciación de un concepto de igualdad en la convivencia social. (Periodico claridad Claridad, 30 de junio de 1932)

Las estrategias a las que recurrieron los líderes agrarios era que los campesinos sintieran al movimiento como algo que los distinguía y les permitía tener sentido de pertenencia, por ello, los líderes agrarios buscaron distintas alternativas para generar una diferenciación. Con el fin de que el campesinado estableciera una identidad propia, se creó un himno agrario y una bandera que los distinguieron de cualquier partido político.



Ilustración 2.4: Erasmo Valencia, en un rato de esparcimiento jugando tejo
Fuente: Laura Varela (2010) (Cortesía, Aguedita Muñoz).

De este modo, la creación de una identidad agraria era fundamental para que los campesinos reconocieran de forma amplia la necesidad que tenían por la tierra y la búsqueda de condiciones dignas de vida, como lo indica Erasmo Valencia “todo viene de la tierra, y todo vuelve a la tierra; luego, sólo la tierra merece que se luche heroica y desesperadamente por ella, hasta vencer o morir en su demanda y nosotros los agrarios estamos decididos a ello”¹². Lo anterior demuestra que el movimiento campesino estaba más fortalecido, hasta convertirse en un verdadero movimiento agrario, Como señalan Laura Varela y Yuri Romero.

¹² Ver. Claridad. 1937. “Paremos el reto”, No. 30 (1937)

Su tradición de lucha los había llevado al convencimiento de que la tierra es la base primordial para la construcción de lazos sociales, autonomía y derechos ciudadanos. Este pensamiento se convirtió en soporte moral que fortaleció en los labriegos la convicción de la legitimidad de su lucha, elemento esencial en la consolidación de la acción colectiva y en la búsqueda de apoyo de terceros a su movimiento, seguros de la justeza de su causa. (como se cito en Clavijo, 2019, p. 48).

Por otra parte, la lucha por la tierra permitió que algunas de las grandes haciendas se parcelaran y pudieran pasar a manos de los colonos y labriegos, sin embargo, esta victoria por parte del movimiento iba aflorar otros conflictos.

Luego de comprender las conformaciones del movimiento agrario, es necesario reconocer las otras etapas recientes que ha tenido este movimiento y cómo este proceso histórico ha repercutido en las condiciones actuales que tienen los campesinos en el Sumapaz. A lo largo de la historia, el movimiento agrario ha tenido que atravesar distintas etapas, la primera es la de asumir de forma crítica la defensa por la tierra, en ese momento los colonos y campesinos empezaron a reconocer el pésimo trato que estaban recibiendo por parte de los hacendados. En un segundo momento se registra la unión de la población por medio de ámbitos judiciales y de cooperación, con el fin de que se dieran condiciones de vida más dignas y se pudiera acceder a la tierra. En un tercer momento, se reconoce la consolidación del movimiento agrario y se evidencian transformaciones sociales, políticas y la distribución de la propiedad se materializa con el decreto 1110 de 1928. En este punto es cuando se empiezan a generar más tensiones entre el campesino y los hacendados.

2.4 Expansión de la Frontera Agrícola

Con la llegada de los campesinos a esta zona, su asentamiento y la disputa por la tierra, se empiezan a generar nuevas dinámicas de producción por medio de la inserción de áreas destinadas a la producción agrícola y ganadera. El modelo agrícola se fue determinando a través de las relaciones sociales y económicas que se desarrollaron a nivel histórico en el Sumapaz, la cantidad de terrenos y haciendas fueron claves para el desarrollo económico de la zona.

Desde la parcelación de las haciendas y con los procesos sociales que se estaban gestando en este espacio, entidades como la Caja Agraria y el Ministerio de Agricultura, identifican que la zona que comprende al Páramo y a las fincas tiene unos rasgos únicos, siendo una zona en condiciones adecuadas para la inserción de una economía enfocada en el sector primario. Por la variedad de climas en esta zona del país se dieron cultivos entorno al maíz, al trigo, la papa, la cebada y la inserción del ganado¹³.

A nivel nacional en el último siglo y medio, los campesinos y otras comunidades han sido desplazados a distintas zonas como montañas, laderas, selvas y páramos para la creación de asentamientos productivos. Estos procesos se han desarrollado en la alta montaña. “El límite de altura para la vida del hombre paramuno esta alrededor de los 3.500 msnm, la mayor extensión del páramo no es posible utilizarla como espacio habitacional permanente, pero sí, como espacio económico periódico” (Ospina, 2003, p. 10). Lo anterior, se presenta

¹³ María Varela Mora, L., & Duque Ortiz, D. (2011). *Estrategia de los agrarios de Sumapaz y Oriente del Tolima durante el Frente Nacional** (Pág. 4)

porque las condiciones altitudinales hacen más difíciles las condiciones de vida del campesinado, sin embargo, espacios por encima de los 3600 msnm son utilizados en mayor medida para la producción agrícola y ganadera.

Así pues, en las últimas décadas la expansión de la frontera agrícola se ha visto de forma acelerada, como consecuencia de la histórica concentración de tierras en las zonas más fértiles, lo que ha permitido que la población vaya desde las zonas fértiles hacia suelos poco aptos, lo que en última medida deriva en la pérdida de ecosistemas naturales” (retomado de Ortiz 2013, Págs. 9-10). De esta forma, el campesino llevó a la alta montaña el legado tecnológico que se había impuesto en el resto de los Andes, de tal manera que, a lo largo del siglo XX los páramos han sido objeto de quemas no controladas. La adecuación del espacio rural en la alta montaña se realizó, por medio de la tala y la agricultura de limpia, con el fin de que el espacio natural se convirtiera en un espacio económico para el productor agrario.

El páramo de Sumapaz ha visto una serie de transformaciones en la cobertura vegetal fruto de la intervención humana, al imponerse pasturas y cultivos en la alta cordillera, la frontera agrícola ha generado cambios notorios en esta zona, ya que hace unas décadas la cobertura vegetal que aparece en el páramo, se veían en algunos sitios contiguos como la localidad 5 de Usme y la localidad 19 de ciudad Bolívar. Sin embargo, esta situación se ha reducido, ya que se ha eliminado gran parte de la vegetación para implementar prácticas de agricultura y ganadería.

Los procesos de agricultura en estas zonas son derivados del modelo de producción cundi-boyacense, este modelo como lo reconoce Gómez (2016) “el modelo de producción va de la mano con la ‘tumba de monte’ para dar paso a pastos, potreros y cultivos con el uso de yuntas o maquinaria”(Pág. 13). Por ello, en cuanto al modelo de producción y el desarrollo tecnológico el campesinado ha ido implantando con el paso de los años nueva tecnología, los procesos sociales desarrollados han estado intrínsecamente ligados a la tierra por medio de sus prácticas culturales y económicas, ya que la población ha hecho de la tierra un medio de subsistencia.



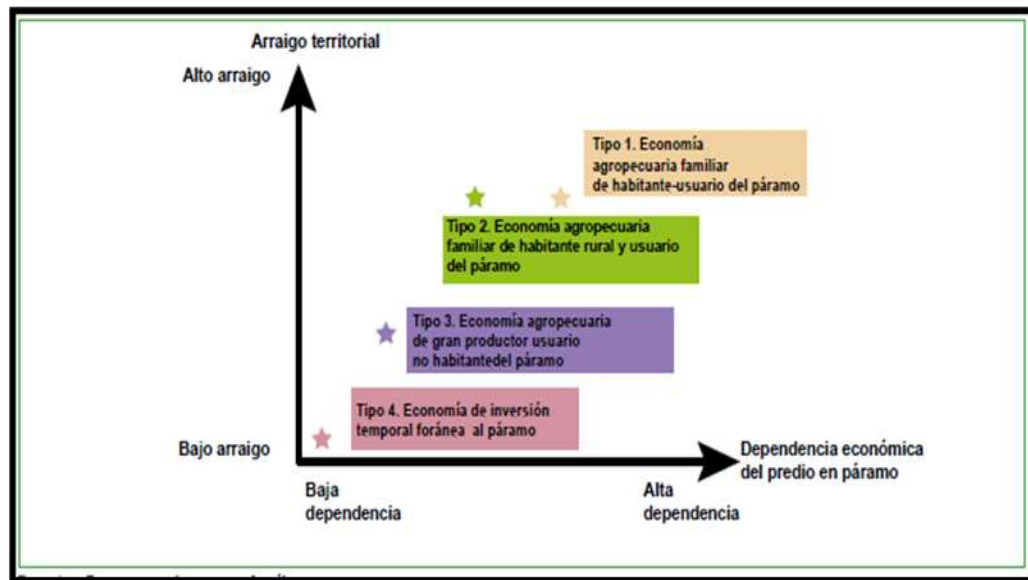
Ilustración 2.5: Transformación del suelo
Fuente: Yohanna Cuervo (2015)

Cabe señalar que el desarrollo de diferentes procesos productivos en cercanía con el páramo ha generado una exclusión y un rechazo por parte de los ambientalistas, a partir de la imposición de “lo que es” y “para qué sirve” el páramo (Narvhi & Palacios , 2018, p. 15). De esta manera, la población que habita el páramo ha desarrollado lazos de identidad

con el territorio, por medio del trabajo, la lucha organizativa que ha tenido la comunidad y la forma en la que el territorio les provee para subsistir, sin embargo, las entidades ambientales critican a la población campesina y crean estrategias como la llegada de Parques Nacionales Naturales, que a partir de los años 70 deciden convertir esta zona en parque nacional natural Sumapaz, lo que genera su delimitación y su “protección”.

A partir de eso, es necesario reconocer que, aunque se produce un cambio en algunas zonas a través del trabajo del campesinado, las condiciones socio-históricas y la influencia del estado arrojaron a la población a estos espacios, al no ver alternativas se instalan y defienden su territorio. Sin embargo, el gobierno, los ambientalistas y distintas instituciones solo culpan al campesino por la transformación de la cobertura vegetal de la zona, sin reconocer que esta situación se presenta a partir de un proceso de segregación y exclusión hacía la población campesina que históricamente ha sido marginada.

Figura 2.1 Relación entre arraigo territorial y dependencia económica en el ecosistema de páramo



Fuente: Corpoguavio y ONF andina (2021)

Así, como se presenta en la gráfica 1, se evidencian 4 tipos de arraigo y dependencia económica por parte de la población o la comunidad que habitan el páramo, así, los habitantes del páramo de Sumapaz se encuentran entre el arraigo tipo 1 y 2, ya que viven en este espacio natural y su medio de producción se genera a través de los procesos agrícolas y ganaderos.

Por otro lado, el agricultor debe manipular los recursos físicos y biológicos que están presentes en su parcela, al ampliarse la frontera agrícola se configuran distintas tensiones. Con el cambio del uso del suelo, lo productivo se superpone a los espacios altoandinos y se cambia gradualmente el funcionamiento ecológico en la zona, las comunidades campesinas se han dedicado a la agricultura y la ganadería en los últimos años, al constituirse en parte central de su economía. Este tipo de producción ha estado desarrollada porque una parte de

la parcela está dirigida al monocultivo destinadas abastecer la demanda del mercado. Por otro lado, el autoconsumo, que es más limitado porque la población no consume únicamente los productos que cultivan. Con lo anterior, los productos que se generan en esta zona son; lana, carne, leche, tubérculos y hortalizas.

En definitiva, en cuanto a los procesos socio-económicos, los campesinos han buscado suplir sus necesidades y aumentar sus excedentes por medio de la comercialización de sus productos en mercados locales y en la capital a través del intermediario¹⁴. En este caso las personas venden sus productos y otros individuos se encargan de llevar el producto a plazas de mercado mayoristas que se encuentran en la ciudad de Bogotá (Corabastos), estos sujetos son reconocidos como intermediarios, que son los que transportan los productos a los principales centros de distribución (Plazas). De esta manera, las poblaciones campesinas de esta zona son fundamentales para abastecer a la Ciudad de Bogotá y a los municipios aledaños. Por ello, a partir del año 2005 se realiza una alianza con la secretaría de Desarrollo económico y el Plan Maestro de Abastecimiento y Seguridad Alimentaria (PMASAB) en donde se promueve la formación de redes de productores, que unos años más tarde pasan a ser reconocidos como Centros de gestión Veredal (CVG) (Romero Bayona, 2013, p. 55).

¹⁴ Se promueven o generan vínculos entre pequeños y medianos campesinos a nivel local y nacional, todo esto se da como estrategia encaminada al desarrollo y al incremento de ingresos, ante el alto índice de progreso que existe entre los pobladores rurales. (PNUD, 2011) (Bermúdez et al., 2017, p. 3)

De esta forma, se da una interrelación entre el campo y la ciudad, por medio de las actividades comerciales y de servicio que empieza ofrecer el Sumapaz a la ciudad de Bogotá. En cuanto a los ingresos, las familias y las personas que habitan esta zona se han adaptado a las condiciones de mercado. Como lo plantea Bermudez et al (2017) “las familias campesinas se adaptan a las formas de reproducción social y económica, establecidas por las condiciones estructurales del mercado y el modelo económico” (Tomado de Llambí y Pérez,p. 4).

Con la tecnificación del sector rural además de las herramientas tradicionales que han utilizado, las comunidades campesinas se han tenido que ir adaptando a los nuevos modos de producción capitalista y un modelo de producción más efectivo y utilitarista. Las fincas ganaderas han tenido la necesidad de mejorar sus sistemas de producción para la obtención de carne y leche¹⁵. Desde otros lugares, se presiona para que los pequeños campesinos reconviertan su sistema de producción de forma más efectiva y competitiva. Todo esto se ha dado por la forma en la que se crea el producto, ya que en los últimos años con la tecnificación se puede producir a mayor escala y en menor tiempo. En cuanto a los servicios a nivel de infraestructura presentados, se ha evidenciado que ha habido un abandono estatal. Los servicios de salud, educación y vida de los habitantes son bajos en comparación con la situación que se presenta en las otras localidades de la ciudad de Bogotá.

Sin embargo, a diferencia de lo que se registró hace unas décadas la comercialización de productos ha generado que se abran rutas de forma terrestre para la adquisición de las

¹⁵ Caracterización socio-económica y ambiental en pequeños y medianos predios ganaderos en la región del Sumapaz, Colombia, Bermúdez et al, 2017.

mercancías y de los productos que se ofrecen y se cultivan en estas zonas. Las actividades económicas y agropecuarias de los productores se han centrado en algunos productos en particular:

Cultivo de papa: En algunas zonas de la localidad se ha dado la siembra y cultivo de grandes cantidades de papa. Este producto se introdujo en la zona por medio de la quema de bosque y el frailejón¹⁶. La inserción de productos agroquímicos se desarrolla a partir del control de insectos. Por medio del modelo de Revolución Verde¹⁷ en donde se dan nuevas prácticas de agricultura intensiva, por medio del uso de agroquímicos y herramientas de tecnificación, estas prácticas tienden a debilitar el ecosistema y generan vastas extensiones deforestadas, contaminación de los ríos y erosión del suelo. Aunque se presenten problemas en el ecosistema por esta actividad, Pérez (2019) reconoce

Las comunidades manifiestan su conciencia por la protección del ecosistema y los daños en el mismo que se han presentado a causa de la siembra de papa, que durante años han utilizado las comunidades campesinas como forma de sustento ante el abandono institucional. Aunque es cierto que el ecosistema plantea ciertas restricciones para su conservación, es determinante analizar el contexto humano que se encuentra en ese mismo ecosistema. (P.28)

¹⁶ Para el cultivo de la Papa; luego quemar la vegetación, se drena el terreno con profundas zanjas antes de ararlo y, además, traza los surcos siguiendo la pendiente, prácticas muy funestas por la erosión y movimiento de masas (Ospina Rodríguez, 2003, p 12).

¹⁷ La nueva revolución verde tiene como principal aspecto la creación de organismos genéticamente modificados (OGM) mejor conocidos como transgénicos. Éstos son organismos creados en laboratorio con ciertas técnicas que consisten en la transferencia, de un organismo a otro, de un gen responsable de una determinada característica, manipulando su estructura natural y modificando así su genoma (cecon, 2008. P 5).



Ilustración 2.6: Cultivo de papa en el Sumapaz
Fuente: Propia. (2022).

Con la llegada de la revolución verde a lugares como el páramo, se dan ciertos patrones de desarraigo en cuanto al uso de agroquímicos. Sin embargo, no todos los pobladores tienen acceso a nuevas herramientas de trabajo y por esta razón, una parte de la comunidad práctica la agricultura tradicional. Este modelo ha llegado al Sumapaz décadas atrás, especialmente en lo que corresponde a la aplicación de agroquímicos, como ha ocurrido en diferentes escenarios campesinos dados en la región Andina. Lo anterior, permite que la siembra de algunos productos como el cultivo de papa sea un producto modernizado e impuesto de forma homogénea, lo que implica altas cargas de Agrotóxicos. La predominación del cultivo de papa ha desatado un fenómeno de paperización de la alta

montaña¹⁸. De esta forma el uso inadecuado de agroquímicos también ha generado graves afectaciones en la contaminación de agua, la degradación del subsuelo¹⁹.

A lo anterior debe señalarse, que, dadas las condiciones climáticas, el campesino tiene que intensificar cada vez más el uso de abonos y plaguicidas químicos, con la esperanza de mejorar su cosecha, encareciendo así el costo de la producción y a su vez creando un serio problema ecológico por la contaminación de las aguas subterráneas. (Ospina Rodríguez, 2003, pág. 14)

Ganadería extensiva: La ganadería en los últimos años en la localidad de Sumapaz se ha dado de forma extensiva, esto ha dificultado la vegetación y ha generado un desequilibrio en el suelo y en su capacidad de retención, almacenamiento y regulación de las fuentes hídricas. La extensión de los bosques y la vegetación presentes en la zona se han visto afectadas por la inserción de nueva vegetación y talas ocasionales. En el páramo y alrededor se encuentran pequeñas porciones de ganadería²⁰, esto ha creado que se presente

¹⁸ El sistema de monocultivo de papa como practica agrícola, por su características de uniformidad, exige mayores aplicaciones de nitrógeno y mayores densidad de siembra; prácticas que favorecen al desarrollo de diversos factores depresivos de la producción, como la presencia de insectos no beneficiosos que se atacan con aplicaciones intensivas de plaguicidas, lo que redundo en la elevación de los costos de producción, disminución de la rentabilidad y el deterioro del ambiente, produciendo un círculo que produce mayor insostenibilidad (Ospina Rodríguez, 2003, p 10).

¹⁹ A partir de esa tipología podemos comprender los conflictos entre modelos de desarrollo que disputan territorios, condición esencial para su expansión. Me refiero, especialmente, a los modelos de desarrollo de agro negocios, a partir de monocultivos a gran escala, con trabajo asalariado, muy mecanizado, y con la utilización de agrotóxicos y semillas transgénicas; y al modelo de desarrollo del campesinado, que se basa en cultivos varios, en pequeñas escalas, con predominio de trabajo familiar, en su mayoría con baja mecanización biodiversidad y sin la utilización de agrotóxicos (Macano, 2013, Pág. 6).

²⁰ Según el informe del convenio 016 de 2009, la ganadería se realiza bajo sistemas de producción extensivo que agudizan el impacto por compactación del suelo, ya que requieren mayores áreas para el pastoreo y no utilizan establos y otros elementos de infraestructura. Las razas utilizadas en la localidad por los medianos y grandes productores son híbridos de Normando y Holstein, las cuales

una compactación y se remueva la cobertura vegetal. Se reconoce que Colombia ha presentado una ganaderización del sector rural, entendido como una expansión permanente de la ganadería bovina en la frontera agropecuaria y un uso extensivo del suelo, en esta actividad (Betancur et al. 2016; Pinero, 2016).

Todo esto ha producido sobrepastoreo en estas zonas, por medio de la concentración del ganado, que le ha dado una sobre carga a los terrenos que cuentan con grandes cantidades de ganado, todo esto genera erosión en las capas vegetales, debido a la pérdida de la cobertura vegetal. Por ello, en el caso de la expansión de la frontera agrícola, se debe reconocer que no necesariamente las tierras que se presentan como nuevas son productivas. Por ello, se da una transformación o un cambio progresivo en el ecosistema de alta montaña que se ha generado en gran parte por los escenarios de producción y procesos económicos que se han dado desde esa zona. Además, la frontera agrícola no es lineal, se ha presentado de manera móvil y fluctuante.

Lo anterior, ha generado que la predominancia del proceso haya desatado un fenómeno de praderización o potrerización en los ecosistemas de alta montaña, por medio de la implantación de pastos, los cuales son coberturas vegetales que se presentan de forma exótica y reemplazan la flora que son propias del Páramo. Por otro lado, las transformaciones que se han dado en el ecosistema paramuno han generado cambios en la cobertura vegetal, por esta razón, el páramo es creado y transformado socialmente.

suelen ser adquiridas en municipios aledaños, como Pasca, Cabrera, Fusa y Une, entre otros. (Bayona, 2013, pág 33)

Así y por lo expuesto anteriormente es necesario reconocer que respecto a la ganadería se generan dos fenómenos, por un lado, el campesino implanta pastos a los agroecosistemas de pradera, desarrollando el límite entre el páramo y los pastos. Por otro lado, al ganado estar en el páramo se comen las gramíneas, esta situación no se presenta de forma intensiva sino extensiva. La lógica de producción se genera de forma intensiva y extensiva, es así como en el año 2016 la localidad de Sumapaz contaba con más de 10.000 cabezas de ganado²¹. Con lo anterior, los ambientalistas critican al campesino porque dejan el ganado a la deriva.



Ilustración 2.7: Ganado límite entre la zona rural y el páramo
Fuente: Propia (2022).

La diversidad cultural de los páramos está en su gente. Es necesario comenzar a desestigmatizar la montaña; los habitantes de la alta montaña y nuestros medios de vida no podemos seguir siendo considerados como la principal amenaza para la conservación de la biodiversidad y del agua, somos parte de ella. Nuestras culturas y medios de vida no son la amenaza, la real amenaza son los intereses

²¹ La localidad cuenta hoy con 12.847 cabezas de ganado (Agencia de noticias UN, 2016)

multinacionales, los gobiernos corruptos, la desigualdad social y la falta de oportunidades. (Entre ojos 2017, citado en Méndez, 2018, pág. 9).

En cuanto a los campesinos, se debe entender que ellos se han apropiado del páramo y de la vereda que habitan haciendo de este su territorio, el páramo no ha sido solo una zona natural, sino que también se ha convertido y configurado en un espacio social. Es necesario pensarse en la conservación del páramo²². “Colombia parece haber dejado atrás el momento en el cual la expansión de la frontera agrícola abrió válvulas de escape a la presión campesina por la tierra” (Posada, s. f, Pág. 2). De esta manera, la expansión de la frontera agrícola está enmarcado en que la estructura social del Sumapaz a nivel histórico se ha centrado en el latifundio y minifundio, que se han especializado desde la configuración de las haciendas en la producción de alimentos y en la ganadería.

2.5 El Espacio social en el Páramo de Sumapaz

El concepto de espacio en la geografía radical se desarrolla a partir de su articulación con las ciencias sociales, en donde se evidencia el espacio desde diferentes lugares. En este sentido, el espacio deja de ser algo estático para convertirse en un concepto que evidencia problemáticas reales del contexto mundial y latinoamericano.

El espacio en la geografía radical no es absoluto y no se desarrolla como un contenedor de objetos vacíos. De esta manera, el espacio se construye a partir del interés del mismo y las

²² Pero también es necesario que pensemos en la conservación de la gente y sus culturas. Si necesitamos

definir qué es la montaña, también deberíamos comenzar a pensar para definir qué es lo campesino, la cultura, la identidad y los medios de vida. (Entre ojos 2017, 5) (Méndez, 2018, pág. 10)

necesidades que tiene cada población “La geografía no debe hacer del espacio un fetiche, cuyo estudio pueda reducirse a la geometría de sus formas, sin tener en cuenta las condiciones históricas que lo generaron”(Mahecha, 2001). Por ello, si para la geografía Radical el espacio se proyecta por medio de la sociedad, en donde se adquieren por un lado los modos de producción y por otro lado el espacio como factor social.

Para darle una definición más amplia del espacio social es fundamental reconocer los postulados de Milton Santos, David Harvey y Edward Soja. Milton Santos basaba sus postulados a partir de la geografía desde un enfoque más humano, el análisis del espacio desde las poblaciones marginadas, desde la periferia, en este sentido el concepto de espacio lo enfatiza en el hombre más que en el plano económico y material (Moncayo, 2004)

En cuanto a los postulados de David Harvey, su enfoque se centra en el materialismo historiográfico y en el marxismo, en donde desarrolla temas la teoría del desarrollo geográfico de manera desigual. Además de las ideas planteadas por Harvey, los aportes de Edward Soja se centran en su estudio del espacio- social y para soja se basa a partir de las relaciones sociales (Moncayo, 2004).

El espacio social, se compone de esta manera a partir de los sentimientos, de las imágenes y las reacciones que tienen los sujetos, respecto a la construcción de relaciones que cada individuo crea, pero que están conectadas con la idea o las formas de vida en que las personas ven u observan su realidad

En este sentido, el espacio social también se produce de forma variable porque puede cambiar de un grupo a otro, o de una persona a otra, además que se transforma con el

tiempo. Por ello, las poblaciones que habitan el Sumapaz, con el paso de los años, han visto transformaciones en la zona de páramo respecto a las dinámicas sociales, económicas y políticas que se han presentado.

Como lo plantea Hernández (2001) “Milton Santos parte de la noción de espacio como aquel conjunto indisoluble de sistemas de objetos y sistemas de acciones, en el que confluyen categorías analíticas como: el paisaje, la configuración territorial, la división territorial del trabajo, el espacio producido o productivo, las rugosidades y las formas contenidas” (p. 3)

En este sentido, el espacio en el Sumapaz no se encuentra como algo estático, sino que las transformaciones históricas han generado una constante interacción entre el campesinado y el espacio que habita la población. Por ello, el espacio desde el ámbito social se desarrolla a partir de la relación del campesino con la tierra, a partir de las dinámicas económicas, sociales y culturales que se desarrollan su interacción entre el espacio y sus modos de vida “Cuando la sociedad actúa sobre el espacio, no lo hace sobre los objetos como realidad física, sino como realidad social, formas-contenido, es decir, objetos sociales ya valorizados a los cuales la sociedad busca ofrecer o imponer un nuevo valor”(Santos, 2000, p. 91)

Así, a partir del ecosistema de paramo situado en el Sumapaz, se generó en un primer momento una configuración de lucha y creación de movimientos campesinos por la recuperación de la tierra.

Es importante entonces reconocer que dichas estructuras han sido creadas por los mismos sujetos humanos, y aunque pueden presentar obstáculos para los

actores sociales, también pueden capacitar a la agencia humana, se ajustadas, cambiadas o inclusive derrotadas por los mismos actores sociales. Las prácticas sociales pueden entonces reproducir y/o resistir estas estructuras. En este sentido podemos concebir los movimientos sociales, así como los momentos y los procesos de resistencia desde una perspectiva estructuralista. Dicha relación dialéctica se manifiesta siempre en formas múltiples y ambiguas. No hay una sola lógica de prácticas sociales y acción colectiva. (Oslender, 1999, p. 3).

Así, el espacio social en el Sumapaz se ha caracterizado a partir de ser un lugar de disputa desde un proceso histórico, primero desde la lucha campesina y luego desde la llegada de grupos armados.

En cuanto al espacio desde lo social se generan dos momentos claves a la hora de producción y consumo, en términos históricos en el sumapaz se desarrolla en el siglo XX la creación de productos desde el sector primario, a partir de los procesos de agricultura y ganadería que se desarrollan en la zona. Ya en el siglo XXI se deja casi por completo de lado esta actividad económica en algunos sitios, principalmente los lugares que colindan con el páramo y se desarrolla de forma no permitida el sector terciario a través de la llegada de servicios turísticos que se desarrollan en la actualidad.

En el pensamiento de Marx y Engels, el concepto de «producción» no abandona esa ambigüedad que conforma de hecho su riqueza. Posee dos acepciones, una amplia y otra restringida y precisa. En la acepción amplia, los hombres, en tanto que seres sociales, *producen* su vida, su historia, su conciencia, su mundo. Nada hay en la historia y en la sociedad que no sea adquirido y producido. La misma «naturaleza», tal como es aprehendida en la

vida social por los órganos sensoriales, ha sido modificada, esto es, producida. (Lefebvre, 2013,p. 61).

Es así, como a través del espacio social también se desarrollan diferentes dinámicas de acuerdo con el espacio y el tiempo, es decir que de forma histórica se desarrollan transformaciones en unas zonas específicas. Además, en este sentido, el concepto de espacio social se desarrolla a partir de las relaciones sociales del hombre y la relación del hombre-naturaleza

El espacio social producido por las relaciones sociales y las relaciones entre la sociedad y la naturaleza. Esta última incluye tanto la naturaleza prístina, como la naturaleza transformada por el trabajo humano o segunda naturaleza. El espacio geográfico y sus formas son productos sociales que no se explican por sí mismos. El espacio en sí mismo no explica nada, sino que necesita ser explicado” (Mahecha, 2001).

Producción Social del Espacio

En este sentido, la producción social del espacio desde los aportes de Lefebvre se desarrolla a partir de la relación social y su interacción con el espacio, se genera de esta manera un rechazo hacía el espacio como un producto social

No hay relaciones sociales sin espacio, de igual modo que no hay espacio sin relaciones sociales. El espacio debe considerarse, por tanto, un producto que se consume, que se utiliza, pero que no es como los demás objetos producidos, ya que el mismo interviene en la producción. Organiza la propiedad, el trabajo, las

redes de cambio, los flujos de materias primas y energías que lo configuran y que a su vez quedan determinados por él. (Lefebvre, 2013)

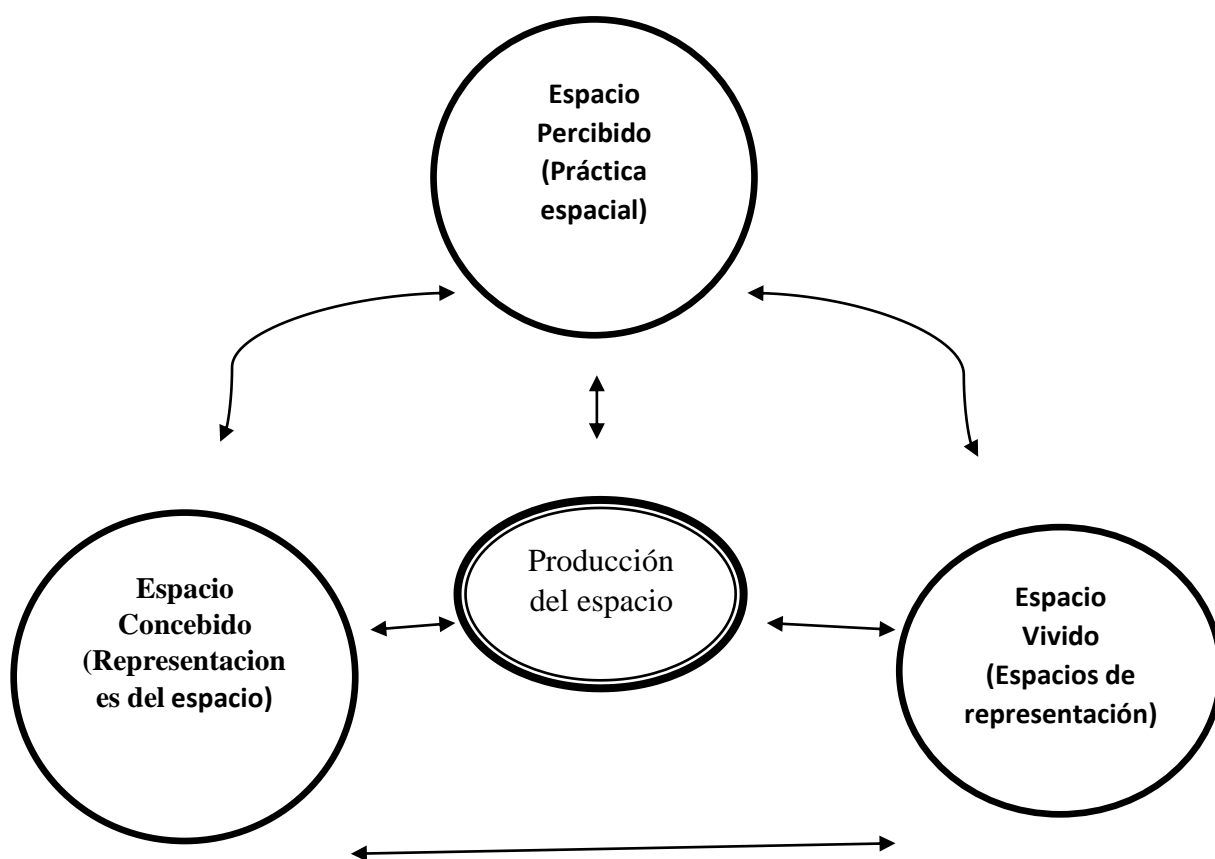
De esta manera, la producción social del espacio geográfico se desarrolla por medio de otras disciplinas o ramas de las ciencias sociales, en donde vinculan conocimientos de la economía, la sociología, la historia, la política y se desarrolla por medio de la producción social del espacio desde sus dinámicas históricas, a partir de los modos de producción (Lefebvre, 2013). Con lo anterior, en sus aportes se evidencia el espacio visto desde lo social, lo crítico y lo histórico, en este sentido se reconoce su aporte en la dialéctica del espacio, en donde se permite evidenciar como se produce el espacio a través de las prácticas sociales de las dinámicas de los individuos.



Ilustración 2.7: Producción del espacio
Fuente: Yohana Cuervo (2015).

La Dialéctica del espacio en el Sumapaz se puede evidenciar y analizar por medio de la información que se recopiló en la zona, de esta forma, según Lefebvre (2013) podemos reconocer tres procesos fundamentales para la configuración de la triada espacial, que se fundamenta en: el primer espacio que es el percibido, el segundo espacio que es el concebido y el tercero que es el espacio vivido.

Figura 2.2 Trialectica del espacio



Fuente: Producción del espacio Social (Lefebvre) Elaboración Propia (2022)

La triada espacial permite comprender cómo funciona el espacio de forma conjunta, el espacio percibido, primer espacio se caracteriza porque vincula la realidad cotidiana de los

sujetos y la realidad desde las redes y flujos sociales y económicos, en donde se produce y reproduce las prácticas sociales(Lefebvre, 2013). El segundo espacio es el espacio concebido, que se caracteriza porque determina y define el espacio desde una forma de organización científica, así, desde lo estructural fragmenta el espacio (Lefebvre, 2013). El último espacio, es el espacio vivido, que se basa en los espacios de representación a partir del simbolismo que las personas les han dado a ciertos espacios, en este sentido se relaciona con las cargas emocionales de las personas por ciertos espacios donde interactúan.

CAPÍTULO III

CONFLICTO: LA DISPUTA ARMADA POR EL TERRITORIO

En una escala nacional, los procesos de violencia, hostigamiento y persecución hacia la población civil y los movimientos agrarios de la época van a tener una fuerte repercusión en la historia del conflicto armado en Colombia. Luego de la lucha por la tierra que se desarrolló a comienzos del siglo XX, desde mediados de este siglo se empezarían a tomar acciones directas que cambiarían los procesos rurales, los procesos políticos desencadenarían una serie de nuevos conflictos y nuevos actores.

Así, en el presente capítulo se evidenciará de forma general un panorama social, político y económico de sucesos que marcaron al Sumapaz entorno al conflicto armado. En un primer momento, se evidenciará la conformación de los primeros grupos armados que se configuraron en el Sumapaz, como consecuencia de la persecución que se generó hacia esta población por parte de organismos públicos, el gobierno y los terratenientes. En un segundo momento, se reconoce como con la llegada de Rojas Pinilla se modifican distintos procesos a nivel estatal.

En un tercer momento, se evidenciará la conformación de las Fuerzas Armadas Revolucionarias, su distribución a nivel regional, la creación de distintos bloques de esta agrupación y evidenciar de qué forma el Sumapaz se convirtió en un escenario estratégico para conectar con la capital el país. En un cuarto momento se mostrará de qué manera este

grupo a margen de la ley realiza su distribución por el territorio a través del despliegue militar y como esta situación genera tensiones por el control del territorio-

Para terminar, se hablarán de los puntos que fueron pactados en el acuerdo de paz, ya que esta situación y los acuerdos cambian el rumbo político y social de los corregimientos del Sumapaz, donde no solo se busca acabar con la violencia, sino que se busca la verdad, la justicia y la reparación de las víctimas del conflicto armado.

3.1 Del movimiento agrario a la lucha armada

La lucha de los campesinos en el Sumapaz ha sido un proceso que ha llevado diferentes etapas, con la presidencia de Alfonso López Pumarejo y la política de parcelación (década del 30) se continúa evidenciando una notoria desigualdad por la repartición de la tierra, así, los movimientos campesinos que se habían fortalecido se fragmentan, pierden poder y fuerza. La política de parcelación no soluciono los problemas agrarios para los colonos o campesinos, sino que había mantenido aún más la brecha por la posesión de la tierra²³, a partir de ese momento se genera una expansión de las ligas campesinas a través de la conformación de movimientos agrícolas a nivel nacional.

Así, la década del 40 trae consigo nuevas formas de organización y estrategias con el fin de recuperar lo perdido. Luego del 9 de abril de 1948, con el Asesinato del líder liberal Jorge Eliecer Gaitán se inicia la búsqueda y persecución a los adeptos del partido liberal. el conflicto entre liberales y

²³ El gran tribuno popular Jorge Eliecer Gaitán, lejos de inclinarse hacia la derecha, llegó a ser el dirigente del partido liberal y, como presidente, lo habría hecho evolucionar con toda seguridad en un sentido radical, de no haber sido asesinado en Bogotá el 9 de abril de 1948, acontecimiento que provocó la inmediata insurrección popular de la capital (incluida la policía) y la proclamación de comunas revolucionarias en numerosos municipios del país. (Hobsbawm, 1994, p. 64)

conservadores agudiza aún más la problemática por la tierra en algunas zonas del territorio colombiano, el incremento de persecución hacia la población liberal y el asesinato consecutivo a las familias campesinas forjo la configuración de las autodefensas armadas liberales. (Loaiza, 2012)

La creación de las autodefensas liberales se desarrolló en el oriente del Tolima (Icononzo y Villarica) y se fue expandiendo hacia el alto del Sumapaz, este sector, estuvo caracterizado por la creación del movimiento agrario²⁴. Con la ocupación del conservadurismo en entes gubernamentales

“Los terratenientes conservadores reclaman tierras que habían sido parceladas e inicia nuevamente la lucha entre los grandes propietarios y los campesinos, la situación para los campesinos especialmente para los liberales y comunistas es bastante complicada, tanto que deben movilizarse a otras zonas de frontera y organizarse para resistir en la autodefensa” (p. 26)

Las formas de ataque por parte del ejército nacional, se fortalecen y expande las filas de las autodefensas campesinas, por ello Londoño (2014) afirma que se presentan una serie de bombardeos a las viviendas de los campesinos liberales “La creación de cercos militares configura la primera disputa armada en el Sumapaz” (p. 484)

De este modo, las situaciones de violencia que se presentaron en el Tolima generaron un desplazamiento masivo de la población civil y de la adopción de nuevos terrenos por parte de las autodefensas campesinas, insertándose en el páramo. Así, el páramo de Sumapaz

²⁴ Londoño (2014) “los primeros grupos de autodefensas liberales surgieron en Villarrica Tolima, como consecuencia de los asesinatos colectivos que se presentaron en la vereda san Pablo” (p. 490)

deja de ser marginal para convertirse en un espacio social importante, un lugar de conflicto “El principal resultado de la guerra anticomunista en Sumapaz fue un considerable número de víctimas mortales, de personas gravemente lesionadas física, moralmente, y de familias desplazadas de sus hogares, a las que además les fueron usurpadas sus tierras, sus animales y sus cosechas”(Londoño, 2014, p. 502).

Así mismo, la población proveniente de otros municipios al Sumapaz fueron principalmente niños, mujeres y personas de la tercera edad²⁵ producto del desplazamiento y la violencia. De esta manera, las autodefensas y el comité central hizo énfasis en educar a la población de municipios cercanos e instruirlos en educación política, como enfatiza Londoño (2014) “Se hizo énfasis en la educación política de las masas , en la conveniencia de explicarles las desigualdades sociales y económicas y las causas del movimiento armado, y de proseguir la lucha por las reivindicaciones sociales y por una reforma agraria democrática” (p. 558). Además, es indispensable entender que las operaciones militares que se registraron en la zona del Tolima hasta la década del 50 se desplazarían posteriormente hacía el alto del Sumapaz, las operaciones militares y ataques hacía la población civil y armada estuvo imposibilitada por las condiciones agrestes del terreno.

²⁵ De la evacuación de Marquetalia se habla de quinientas personas, pero en el palmar eran más de cuatro mil con los guerrilleros, andando por esas selvas y rompiendo cordilleras horribles. La aviación por encima bombardeando y ametrallando. Después de tres meses, cuando metieron la aviación, rompimos el cerco y toda la gente se fue y se murió mucha gente en el camino (Londoño, 2014, p. 497)



Ilustración 2.8: Juan de la Cruz Varela, foto tomada en Cabrera el 31 de octubre de 1953, en el momento en que se desmovilizaban los frentes guerrilleros de Sumapaz y Oriente del Tolima.

Fuente: Laura Varela (2010).

3.2 Por legítimas libertades sindicales y democráticas

Las comunidades campesinas que se mantuvieron constituidas en el Sumapaz hacia finales de la década de los 50 fundan el Sindicato de trabajadores agrícolas del Sumapaz (Sintrapaz) por la defensa del territorio. Quienes desde la lucha guerrillera y la organización campesina lograron recuperar la propiedad de la tierra en manos de los terratenientes. (Instituto para el desarrollo rural de Sudamerica, 2017)

Este sindicato es el resultado de organización, de esfuerzo y ejemplo de resistencia, de la lucha agraria que se vivió en otras zonas del país y que se fortaleció en el Sumapaz, que tiene como referentes a líderes agrarios como Erasmo Valencia y Juan de la Cruz Varela, que, desde la lucha y la organización, lograron arrebatarles la tierra a los hacendados. Desde su creación este sindicato ha sido víctima de una persecución por parte de las autoridades y el Estado, durante décadas la guerra quiso ocupar sus territorios y fueron frecuentes los hostigamientos, bombardeos, asesinatos, torturas, falsos positivos judiciales,

etc..., la militarización fue tan grande que llegó hacer el cálculo de cuatro soldados por cada habitante de la localidad. (Sara Zapata, 2017, p. 2).

En efecto, el sindicato de trabajadores Agrícolas del Sumapaz hereda el empoderamiento y la resistencia campesina, por medio de acciones legales, que configuran los movimientos sociales por la defensa de la tierra a nivel nacional, como lo resalta Rondón Riaño (2016) “por medio de la resignificación del territorio y el trabajo comunitario, buscan rescatar la apropiación de los saberes ancestrales en la defensa y construcción de territorialidad” tomado de (Figuroa, 2019, p. 69).



Ilustración 2.9: Celebración de los 60 de Sintrapaz
Fuente: Carolina Tejada (2017)

Por lo tanto, la apropiación del territorio se da desde la identidad, los saberes y la tradición por medio de la realización de acciones colectivas. De esta manera, el Sindicato de trabajadores del Sumapaz desde su creación busco alianzas y relaciones con otras organizaciones agrícolas. Es así como con los años las organizaciones campesinas se configuran en juntas centrales, que se crean principalmente en San Juan y Nazareth, con la

violación de los derechos humanos y la intensificación de la violencia, en este territorio se incrementa con los años de forma paulatina la presencia del ejército nacional y el fortalecimiento de los grupos al margen de la ley.

3.3 Percepción territorial del conflicto, disputa por la tierra

El movimiento campesino y su lucha fueron calificados de inspiración comunista, considerados como una amenaza, por la búsqueda en la democratización de la tierra se desarrolla una serie de disputas que se agudizan con la intervención del estado. Con la presidencia de Gustavo Rojas Pinilla se genera la militarización de algunas zonas rurales como la del Sumapaz, por la fuerte influencia que tenía el partido comunista en la región de Cundinamarca y del Tolima, la consiguiente respuesta reaccionaria del estado colombiano a manos de los conservadores, como lo reconoce Salazar (2019)

“Esta militarización se dio de acuerdo con la lucha anticomunista que emprendió ese gobierno militar, con el objetivo de erradicar cualquier indicio de trabajo de las organizaciones sociales vinculadas a ideologías políticas del partido político de izquierda y que pudieran generar importantes avances al comunismo en el país” (p. 42).

Con la amnistía que da el gobierno de Rojas Pinilla algunos grupos de autodefensas armadas se fueron desarticulando y otros se fueron fortaleciendo, en este caso algunos ocuparon otros terrenos y otros se vincularon a la vida civil. Sin embargo, la situación se presentó de forma más tensa cuando el Frente Nacional toma el poder.

Los líderes agrarios, entre ellos Juan de la Cruz Varela, manifestaron como los campesinos eran víctimas de robos y asesinatos. Denunciaba con nombres propios a los agresores, indicando: cómo se hallaban armados, cuántos eran, su filiación política, dónde se hospedaban y qué personas habían sido víctimas de atropellos (Mora & Duque, 2011, p. 180). De igual forma, daban a conocer las detenciones arbitrarias que eran propiciadas por la fuerza pública en distintos corregimientos.

El mismo tono se percibe en un memorial enviado a los ministerios de Gobierno y de Justicia por el Sindicato de Trabajadores Agrícolas de Nazareth, el 25 de enero de 1962. Los campesinos describían la situación de violencia de la región y las maneras cómo eran hostigados por un grupo de maleantes dirigidos por Félix Maria Rangel, bajo la protección de las autoridades civiles, militares y el mismo Departamento Administrativo de Seguridad (DAS), desde que habían retornado a sus parcelas en 1959. (Varela & Duque, 2011, p. 8).

Lo anterior, evidencia la complicada situación de vida que tenía el campesinado, las mujeres eran humilladas y violadas, los niños eran maltratados y los terrenos eran quemados. Así, la población dio a conocer las causas de la violencia, quiénes la generaban, quiénes podían ser sus aliados, qué papel debía cumplir el Estado y quiénes podían actuar como mediadores para solucionar el conflicto (Varela & Duque Ortiz, 2011). El movimiento reclamaba justicia, democracia y seguridad por medio de cartas a los partidos políticos y a la iglesia, donde se manifestaban sus precarias condiciones de vida, como lo plantea Varela & Duque (2011)

La reivindicación por la tierra como espacio de realización de derechos por parte de los agrarios, seguía siendo vista por el oficialismo como una amenaza comunista. La política norteamericana de contrarrestar la “avanzada comunista” en el continente americano y consolidar su liderazgo e intereses geoestratégicos, vino a endurecer esta posición. Traducido en La Alianza para las Américas, este programa introdujo en el país la figura del “enemigo interno” que se concretó en el llamado Plan Lazo. (p. 8).

La Alianza para las Américas era una relación entablada entre Estados Unidos y los países de América Latina, en donde trataban de eliminar ideales comunistas o de oposición, en este caso, se trata de debilitar al movimiento agrario. Las actas gubernamentales dieron a conocer las denuncias hechas por los hacendados en donde responsabilizaban a los líderes agrarios por impulsar el comunismo, la campaña del frente nacional, la iglesia y los entes gubernamentales del Sumapaz contra el movimiento agrario eran de estigmatización y descrédito, ya que lo asumían como una amenaza a las dinámicas sociales, económicas y políticas²⁶. Hacia la década de los 60 se analizaban las dinámicas que tenía el movimiento, por medio de organismos de inteligencia en los que se encontraba el DAS y de F-2 (grupo de inteligencia de la policía) (Varela & Duque Ortiz, 2011, p. 12).

Por otro lado, y de acuerdo a las situaciones de hostigamiento que tuvieron que vivir las poblaciones campesinas. El movimiento optó por acciones pacíficas, por medio del diálogo entre opositores al partido y los entes estatales, conjugó numerosos elementos,

²⁶ Los jefes de los grupos de “limpieza”, Félix María Rangel y Marcos Jiménez, —denunciados por los campesinos como criminales y bandoleros—, eran para el gobierno, las Fuerzas Armadas, los terratenientes locales y los desertores de las guerrillas liberales, sus colaboradores. Estos documentos muestran la parcialidad de los representantes de la ley a favor de los opositores del movimiento agrario y el cinismo de los gobernantes alentando la polarización entre la población para mantener el control.

enriqueciendo de manera creativa la participación ciudadana por la construcción de la paz y los derechos de sus habitantes (Varela & Duque, 2011, p. 14). Además, los líderes agrarios, trataron de participar en asuntos políticos con el fin de beneficiar a las comunidades campesinas, el líder Juan de la Cruz Varela en los 60 presentó un proyecto de ley con el fin de impulsar la reforma agraria “programa mínimo”²⁷ y así, la organización agraria del Sumapaz de forma directa y legal busca generar su participación de diferentes formas.

3.4 Inserción de grupos armados (FARC)

El conflicto en Colombia se ha configurado a lo largo de la historia, tal como lo plantea Hobsbawm: “la historia de Colombia puede interpretarse basándose en la recurrencia de dos hechos: la colonización permanente y la violencia incesante”²⁸. Aún con los acuerdos entre las Autodefensas y el Gobierno, los hostigamientos hacia la población campesina siguen vigentes, como lo reconoce Londoño (2014) “entre 1960 y 1964 son asesinados por lo menos cincuenta campesinos comunistas y/o miembros de sindicatos agrarios” (p. 626). Por ello, a partir de 1963, los sindicatos agrarios del Sumapaz y sus dirigentes políticos vuelven hacer distintas denuncias de la situación de violencia que se vive en la zona.

En consecuencia, lugares como el Sumapaz han estado inmersos en un periodo de violencia que se agudiza con la conformación y llegada de diferentes actores armados, principalmente las FARC EP (Fuerzas Armadas revolucionarias de Colombia) que desde la década de los 60 anuncia su conformación oficial y que años posteriores evidenciaría de

²⁷ El programa Mínimo pretendía el acceso a la tierra para los campesinos desposeídos mediante la “limitación de los grandes latifundios” y los “impuestos progresivos a las tierras incultas” (Ertad, 1949, p. 49).

²⁸ Hobsbawm, Eric (2001): Historia Del Siglo XX, Barcelona, Grijalbo Mondadori, p.245

forma notoria los procesos de violencia que se registraron desde los años 20 en esta zona. La conformación del grupo guerrillero estuvo vinculada a tres fases: la primera, consistió en la creación de movimientos de resistencia armada, como es el caso de las autodefensas campesinas, la segunda es la operación militar de Villarrica y los acuerdos entre el movimiento armado y el gobierno nacional, la tercer y última es la formación de las repúblicas independientes (García, 2009, pág. 31).

Ahora bien, la creación oficial de las Fuerzas Armadas revolucionarias de Colombia se realiza a partir del año de 1964 en Marquetalia, como consecuencia de la operación soberanía que desarrolló el Ejército Nacional, en donde se envía una brigada de hombres para atacar a los grupos que se encontraban en la zona y que dos años después, hacía 1966 se realiza la conferencia del bloque sur para su conformación oficial, como lo plantea García (2009).

El 27 de mayo de 1964, en Marquetalia, nació para Colombia la organización guerrillera Fuerzas Armadas Revolucionarias de Colombia, FARC. Pero es dos años más tarde, el 5 de mayo de 1966, en la Segunda Conferencia del Bloque Sur cuando se oficializa la conformación de las Fuerzas Armadas Revolucionarias de Colombia. (p. 9)

Es preciso reconocer que la conferencia del bloque sur se caracterizaba por estar hacía el sur del Tolima y límites con departamentos del Huila y Cauca, tenía como objetivo el desplazamiento de los grupos guerrilleros hacía otras regiones del país. De esta forma y con la ofensiva militar se realizan desplazamientos constantes por parte del grupo guerrillero

como forma de evitar los combates en los primeros años, salvaguardar la vida de sus miembros y crear un verdadero grupo armado con la llegada de nuevos participantes²⁹.

Las principales propuestas que realizan antes de su conformación oficial son dos, la primera propuesta consistía en la búsqueda de una reforma agraria que fuera realmente aplicable y que beneficiara al campesino desposeído y sin tierra, la protección de las comunidades indígenas, la entrega de los títulos de propiedad a los arrendatarios, colonos y el establecimiento de una unidad mínima de explotación en las zonas rurales, además de la derogación de las deudas y créditos a los que accedieron los campesinos. Por otro lado, el segundo punto que proponen se desarrolla a través de la abolición del sistema de compra y venta de tierras por medio del Instituto Colombiano de Reforma Agraria (INCORA) (Centro Nacional de Memoria Histórica, 2013, p. 65). Con lo anterior, es necesario entender, que, aunque la propuesta de las FARC se desarrolló por la reivindicación del campesinado también se incluyeron otros sectores que han sido históricamente afectados³⁰.

Por otro lado, años posteriores a su creación, el grupo armado realiza nuevas conferencias en donde se discute la formación de nuevos frentes armados en distintas zonas, hacia mediados de la década de los 70 se establece de forma prioritaria el fortalecimiento de este grupo guerrillero, a través de la capacitación de sus militantes, el desdoblamiento de frentes en cada departamento y la definición de un estado mayor por medio de la elección de su

²⁹ El nombre de las Fuerzas Armadas Revolucionarias de Colombia" (FARC) aparece en la Segunda Conferencia Guerrillera, que se realiza en abril de 1966. En ella planean expandir la acción de guerra de guerrillas móviles a otras áreas del país. Se constituyen seis nuevos núcleos guerrilleros comandados por Manuel Marulanda Vélez y Jacobo Arenas, "Joselo" Rigoberto Lozada, Carmelo López, Rogelio Díaz, "Cartagena" José de Jesús Rivas y Ciro Trujillo,

³⁰ cambiando su estrategia de reactiva defensiva a una de ofensiva directa con el propósito de lanzar un conflicto de larga duración cuyo objetivo final sería la toma del poder (Pataquiva García, Germán (2009). Las Farc su origen y evolución. Universidad Complutense de Madrid, España, UNISCI, p. 12).

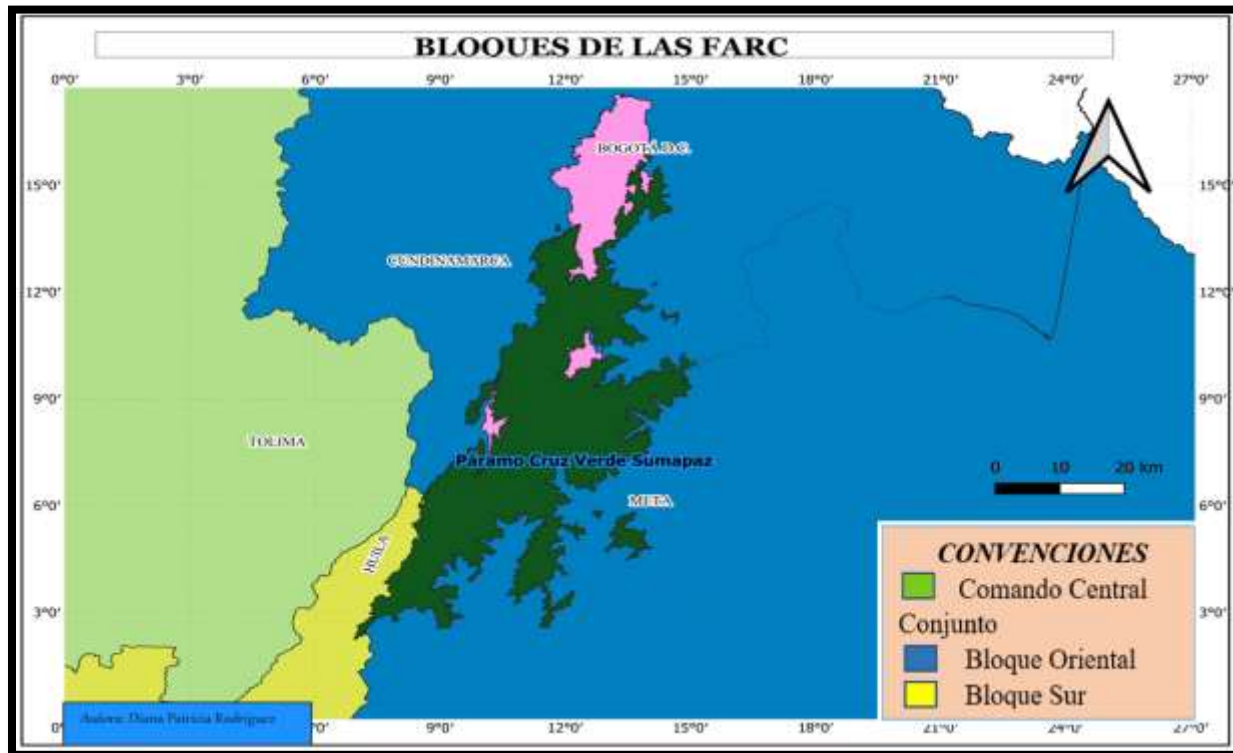
máximo órgano de decisión (García, 2009, p. 12). Luego de ampliarse el grupo armado, de desplegarse a distintas regiones del territorio, deciden en su séptima conferencia en Uribe Meta, autodenominarse FARC -EP “Ejército del pueblo”³¹. Con lo anterior, es preciso entender que se buscaban nuevas formas de organización, por medio de una estrategia militar, política y económica que les permitiera la toma del poder, en este sentido se modifican sus propuestas y replantean nuevas formas de acción militar. Para finales de la década del setenta García (2019) plantea que las Farc buscaban crecer políticamente, organizacionalmente, económicamente, generar acciones militares y publicitarias(p. 13). Así, iniciando la década del 80 las Farc realizan su novena conferencia y plantean la creación de ocho bloques que les permitiera llegar a las ciudades principales. Esta situación generó el despliegue de militares en la zona y se genera la configuración del Bloque Oriental de las FARC, que reconoce la zona del Sumapaz como un lugar clave que conecta con la capital del país, lo que convierte esta zona como un corredor estratégico, así, a diferencia de los otros bloques que tenía grupo guerrillero, el Bloque oriental era clave ya que comunicaba al sur y al centro del país, como lo plantea Townsend (2008)

Consiste en el copamiento de la cordillera oriental, a la que señalaron como el eje del despliegue estratégico, y en el cerco a la capital del país, que ubicaron como el centro de ese eje de despliegue (...) la fuente de las estrategias y las tácticas de la guerrilla para la década de 1980, se centra en la toma del poder

³¹ “Entre 1981 y 1982 cuando se llevó a cabo la séptima conferencia, los factores de orden militar juegan un papel muy importante; la organización pasa a llamarse FARC-EP, significando que contaba con características asociadas a un ejército del pueblo. La estructura de la organización sufre modificaciones importantes; se consolidan los denominados frentes, así como el Estado Mayor y el secretariado, que ya se habían insinuado en el periodo anterior. Los factores de orden político y financiero se van combinando con los militares y la organización pasa de contar con unos diez frentes hacia finales de los setenta, a tener más de veinte en los tres primeros años de los ochenta”(Echandía Castilla, 1999, p. 4)

mediante el cerco de las ciudades, la deslegitimación del Estado y el apoyo popular (p. 32)

1. Mapa 3.1: Bloques de las FARC que se encuentran alrededor del Sumapaz



Fuente: Elaboración Propia (2021)

Con el presente mapa, se evidencia que de los 8 Bloques que tenían las FARC a nivel nacional, tres de ellos rodeaban el Sumapaz, el principal y como ya se había dicho antes era el Bloque Oriental que conectaba la zona con los departamentos de Cundinamarca y Meta. En cuanto al Bloque Sur el Sumapaz estaba conectado con el departamento del Huila y el comando central era el departamento del Tolima, que fue un lugar clave para la conformación del grupo guerrillero y su distribución a nivel nacional.

Con llegada a la presidencia de Belisario Betancur se piensan nuevos cambios, en la década del 80 se trazan acuerdos de cese al fuego entre las fuerzas armadas revolucionarias, el ejército nacional, el M-19 y otros grupos al margen de la ley, en este sentido se deroga el estatuto de seguridad del Gobierno Turbay Ayala (1978-1982)³². Ahora bien, esta situación propicio la fundación de un nuevo partido político conocido como la Unión Patriótica (UP) hacía la década de los 80 y que años después participan en los procesos electorales y tiene gran favorabilidad por parte del pueblo, teniendo la posibilidad de llegar al congreso, a la cámara, al consejo, al senado, a las alcaldías, a las asambleas departamentales y a otros organismos de carácter público.

La Unión Patriótica surgió como una convergencia de fuerzas políticas a raíz del proceso de negociación adelantado a mediados de la década de 1980 entre el gobierno del presidente Belisario Betancur (...). En 1984, y como fruto de esos diálogos, las partes pactaron varios compromisos sellados con la firma de los llamados “Acuerdos de La Uribe”. En ellos se estipuló el surgimiento de un movimiento de oposición como mecanismo para permitir que la guerrilla se incorporara paulatinamente a la vida legal del país. (Castro, 1998, p. 2)

Las condiciones por parte del Gobierno para la reinserción de los grupos guerrilleros a la vida civil generan un descontento y un malestar por parte de diferentes sectores, así y con el fortalecimiento de la UP, se desarrolla asesinatos sistematizados, amenazas, secuestros y una nueva época de violencia en el Sumapaz, ya que, este partido político tenía en esta zona del país, un fortín político importante. Así, la ruptura de los acuerdos y el asesinato

³² Tomado de García (2019), Las Farc, Origen y Evolución

sistemático al grupo político genera que las negociaciones del gobierno y el grupo guerrillero llegaran a su fin, como lo plantea Castro (1998)

Tras las agresiones se percibía la actuación de agentes estatales o de integrantes de grupos paramilitares. Las constantes violaciones a los acuerdos firmados, hicieron que se rompieran las negociaciones entre el Gobierno y la guerrilla. Los miembros de la nueva coalición quedaron en una situación de alto riesgo, pues al ser acusados abiertamente de ser portavoces de la insurgencia armada, los organismos estatales no les brindaron ninguna protección efectiva. Así comenzó un proceso de exterminio que se ha prolongado por más de 20 años.(p. 3).

Con los sucesos de violencia que se presentan contra la UP³³, las Farc decide una confrontación armada directa en las zonas rurales, generando el rompimiento de los acuerdos de cese al fuego. Con la presidencia de Virgilio Barco (1986-1990) las Farc retoman las armas, durante un tiempo se establecen en zonas específicas y no se trasladan, sería la toma del ejército y diferentes combates lo que les obligaría a desplazarse de forma oficial al Sumapaz. Toda esta época de violencia y la expansión se la ciudad genera que hacía 1986 se creara la localidad número 20 de la ciudad de Bogotá, conocida como “Sumapaz”³⁴.

³³ En el 85 se crea la Unión Patriótica y aparecen los asesinatos contra sus dirigentes, y esto tiene una consecuencia directa en Sumapaz, pues, la UP tiene un fortín político muy importante. Para 1986, mediante el acuerdo 09 se crea la localidad como parte de la administración política del Distrito Capital. Para 1993 se realiza la séptima conferencia de las FARC en donde reconocen la posición estratégica de Sumapaz para avanzar hacia Bogotá. (El papel del Sumapaz en Bogotá y el conflicto Armada, pág. 9)

³⁴ La Alcaldía Local de Sumapaz se creó y delimitó mediante el Acuerdo número 9 del año 1986 del Concejo Distrital (Jimena et al., 2009)

3.5 Despliegue militar, nueva zona de conflicto armado

En los años 90 y con la presidencia de César Gaviria, luego de un proceso extenso de conformación, organización y lucha armada, las FARC EP tienen como centro principal de operaciones la Casa Verde en la Uribe, Meta y es allí donde las Fuerzas Militares de Colombia deciden atacar. Tropas del ejército son desplazadas hacia los campamentos del grupo insurgente con el fin de detener o darle de baja a sus principales dirigentes³⁵. Con esta toma militar, se realiza un fuerte desplazamiento hacia otras zonas por parte de las Fuerzas Armadas Revolucionarias, entre estas zonas se encuentra Sumapaz, que se convierte nuevamente en un lugar importante de conflicto.

Con la presencia de un número significativo de guerrilleros en el Sumapaz, el estado, el ejército y otros entes de control territorial deciden enfocar su atención a esta zona. Es así como, la población vuelve a presenciar bombardeos, ametrallamientos, quema de viviendas, desplazamiento por parte de la población civil a otras regiones y al sector urbano de la capital del país. Además, conocidos dirigentes del grupo insurgente deciden ocultarse en el Sumapaz. Para la década de los 90, las FARC lograrían el control territorial y civil de buena parte de la localidad de Sumapaz, comandantes guerrilleros como Marco Aurelio Buendía, Romaña, El Zarco y Miller Perdomo, la convertirían en su centro de operaciones

³⁵ El 9 de diciembre de 1990, en el gobierno del presidente César Gaviria se desarrolló la Operación Colombia a cargo del general Humberto Correa, que consistía en la toma al insigne campamento de las FARC, conocido como Casa Verde. El objetivo de esta operación sorpresa era dar un golpe contundente al Estado Mayor y al secretariado de la guerrilla en mención. En dicha operación militar se movilizaron más de 7.000 tropas militares, fue el primer despliegue militar de esta envergadura en el país, utilizando toda la fuerza disponible de aviación, helicópteros UH 1, Black Hawk y Vietnam. Las fuerzas especiales fueron desplegadas en buses de servicio público y vestidos de civil, siguiendo un plan secreto, con el fin de no romper el elemento sorpresa.

y de retención de secuestrados, para desprender desde ahí sus acciones militares hacia toda la región, con el objetivo de siempre, irse acercando a la capital” (Acosta, 2017, p. 58).

Luego de llevar un poco más de 30 años esta estructura Guerrillera, García (2009) reconoce que

“Para 1998, las FARC habían alcanzado conforme a sus planes estratégicos varias de las metas propuestas. En lo económico, incrementar sus finanzas procedentes del narcotráfico (...) En lo militar, crecer hasta el punto de tener cerca de 70 frentes ubicados en los principales puntos geoestratégicos del territorio nacional” (p. 18).

Su posición económica, militar y organizacional les permitió atacar de forma directa algunos lugares claves de las fuerzas públicas, tenían en su control distintos territorios en los que se encuentra el Sumapaz, a través de columnas móviles, pero como ya se había dicho antes este lugar fue decisivo e importante para la operación de sus principales cabecillas.

Finalizando la década de los 90, se visibilizan nuevos aires de paz. En este sentido y con la posesión de Andrés Pastrana (1998-2002), se habla por Segunda vez de la configuración y creación de acuerdos de paz con este grupo armado, en donde se buscaba la incorporación de los guerrilleros a la vida civil, la libertad de los secuestrados y la dejación de armas.

Como un instrumento político para negociar la finalización del conflicto armado, el gobierno nacional pretendía desarmar a las FARC, reinsertarlas en la vida civil y mantener el actual esquema vigente. Por su parte las FARC consideraron el proceso de paz como una alternativa política para alcanzar los objetivos que por

la vía armada no habían podido conseguir durante los últimos 40 años, modificar el sistema político colombiano y tener la opción de participar en el gobierno nacional. (García, 2009, p. 19)

Luego de configurar un pliego de peticiones, se firma un acuerdo con el gobierno nacional para la construcción de la agenda común para la paz³⁶. Los resultados de estos “acuerdos” fueron mínimos, los objetivos del gobierno no estaban articulados con la búsqueda del grupo armado, mientras que el movimiento insurgente buscaba la creación y aplicabilidad de una reforma Agraria y la creación de un partido político que permitiera cambiar con las estructuras tradicionales que continuaban en el poder. La mesa de diálogo no tuvo ningún resultado y antes de la terminación de su mandato, Andrés Pastrana decide buscar un proceso modernizador de las fuerzas Armadas estatales, a través del fortalecimiento de la fuerza aérea, la infantería de marina y los escuadrones que se encontraban en el terreno. Además, de la implementación de artefactos innovadores de tecnología armamentista.

Hay que mencionar, además, que hacia el 2000 y luego de los fallidos acuerdos de paz, se realizan distintas operaciones militares. Una de ellas es la operación “Aniquilador II” perpetrada en el Sumapaz. “Más de cuatro mil hombres de las fuerzas militares capacitados para operaciones de alta montaña, con el apoyo de helicópteros artillados, tanques cascabel y artillería pesada, realizan desde principios de septiembre la operación Aniquilador II” (El Tiempo et al., 2000). Con esta ofensiva militar y el reconocimiento del terreno, el Estado y las fuerzas militares evidencian que este corredor Sumapaz- Ciudad de Bogotá es estratégico, que comunica a Cundinamarca, al Huila, al Meta, al Tolima y a la capital del

³⁶ “Las FARC y el gobierno nacional firmaron oficialmente seis documentos bilaterales que se convirtieron en el único legado visible del proceso. De ellos, solo la “Agenda Común por la Paz” contenía elementos de fondo para una salida negociada al conflicto armado”(García, 2009, p. 20)

país. Ello supone al Sumapaz como centro estratégico a través de la construcción de carreteras que permitiera conectar el sur y el centro del país.

Luego de la operación Aniquilador II, que fue decisiva para entender la conquista de las Farc en esta zona del país, en el año 2001 se crea el batallón de Alta montaña en el Sumapaz, que busca que el ejército ejerza control sobre esta zona. Sin embargo, aún con las operaciones, la llegada del batallón y la militarización que se registra en la zona, el estado ejerce casi que de forma violenta control sobre el Sumapaz. Así, se puede reconocer que en este espacio el estado retoma el Sumapaz a través de una política contrainsurgente que se desarrolló desde el 60, pero que se intensifica y se lleva a cabo de forma definitiva con la presidencia de Pastrana, la política contrainsurgente que se realiza en este gobierno es el Plan Colombia en articulación con el gobierno de Estados Unidos, en el año 2002 se busca la ocupación total del ejército en todo el territorio nacional y la lucha antinarcoóticos en las zonas de cultivos ilegales se reestructura para pasar a ser antiterrorista³⁷.

Además de la política contrainsurgente que realiza el gobierno de Pastrana y posteriormente el gobierno de Álvaro Uribe Vélez (2002-2010), el gobierno de Uribe trabaja de la mano con Estados Unidos para contrarrestar de forma definitiva al grupo guerrillero, como lo plante Vega (2015) “el régimen de Álvaro Uribe Vélez «invita» a los Estados Unidos a dirigir los bombardeos y a que asuman el control de la inteligencia en la guerra, una clara hipoteca de la soberanía colombiana” (p. 44). Si bien es cierto que se fortaleció el ejército y

³⁷ Después del quiebre del proceso de paz en febrero de 2002, se añade como objetivo central del Plan Colombia la ocupación territorial de todo el espacio nacional por parte de las fuerzas militares del Estado, con lo que la lucha antinarcoóticos se reconfigura como lucha anti-terrorista. Como resultado del Plan Colombia aumenta el tamaño de las Fuerzas Armadas, cuyos efectivos ascienden de 249.833 en 1998 a 380.069 en 2005 y el PIB en «defensa» aumenta de 3,5% en 1999 a 4,23% en el 2005. Esa militarización la patrocina y, en gran medida, la financia Estados Unidos. Como parte de la modernización de la capacidad bélica del Estado se crea la Fuerza de Despliegue Rápido (FUDRA), que amalgama tres brigadas móviles, una de fuerzas especiales y apoyo de aviación (Vega, 2015, P.42)

que el rubro para contrarrestar a los grupos al margen de la ley aumento considerablemente, las FARC-EP reforzo de igual manera su armamento y los bloques que se encontraban a nivel nacional.

Además de la política contrainsurgente que se visibilizo en el Sumapaz, también se genero una disputa geopolítica en la zona entre los actores armados y el estado, por un lado, se encontraba las FARC-EP que buscaba tener el control de la zona para poder llegar y atacar a la capital del país y por otro estaba el estado, que busco la recuperación del terreno a través de la ofensiva militar, así, por parte del estado no solo se genera una relación de poder y espacio, sino que se evidencian otros factores importantes, como el control social de la población y la recuperación de zonas importantes de recursos naturales, como lo plantea Carvajal (2018)

A la geopolítica le competen – además de los clásicos temas de seguridad y rivalidad militar interestatales – aspectos como el conocimiento de las diferentes riquezas: biodiversidad, territorios, minerales, agua y recursos naturales. Elementos que reconfiguran la actualidad geopolítica y vislumbran ventajas comparativas geográficas territoriales (P. 14).

El conflicto no cesa hasta finales del año 2016, cuando a través de los acuerdos y las garantías que da el gobierno de Juan Manuel Santos se desarrolla una serie de transformaciones a nivel nacional, en este sentido los lugares más azotados por la violencia como el Sumapaz empiezan a visibilizar nuevos aires de paz.

3.6 Firma de los acuerdos de paz; nuevas configuraciones del espacio

Con la llegada a la presidencia de Juan Manuel Santos (2010-2018) se abre la posibilidad de reconocer la violencia armada que ha afectado el país, ya no desde una perspectiva de ataque y contraataque, sino desde un punto que podría cambiar la historia reciente del país. En este sentido se hace un reconocimiento de las que personas que han sido víctimas del conflicto armado en Colombia y se plantea una solución real a esta problemática. Es por ello que, en mayo del año 2012 se empieza hablar de las primeras concertaciones para la creación de una mesa de diálogo entre el gobierno nacional y las Fuerzas Armadas Revolucionarias en Cuba, estableciendo un Marco Jurídico para la Paz. A través de instrumentos jurídicos de justicia transicional, con el fin de desarrollar y llevar a cabo negociaciones entre el Estado y el grupo armado. Con lo anterior, es clave entender que el proceso de negociación fue lento, sin embargo, desde el primer año se generan algunas acciones por parte del grupo armado. “Las FARC declaran un cese al fuego unilateral de dos meses, para ambientar positivamente el inicio de los diálogos de Paz” (FIP, p. 1). Además, se convoca al primer foro Nacional sobre política agraria con el fin de construir el primer punto de los acuerdos ³⁸.

³⁸ A mediados del año 2013 Pablo Catatumbo uno de los dirigentes de las FARC se suma a la delegación de paz de esa guerrilla. En el año 2014 se suspende durante un periodo la mesa de negociación, porque el grupo armado secuestro a un general del ejército, lo que llevo al gobierno a suspender todo tipo de negociación hacía su liberación, a medida que se iban planteando otros acuerdos nuevos bloques y dirigentes de las FARC deciden entrar a la mesa de negociación, en el año 2015, las delegaciones consiguen alcanzar un acuerdo para la justicia transicional. Así y con la aprobación del congreso se plantea un plebiscito que permita incluir en esta decisión a todo el pueblo colombiano, a través de la votación popular campañas por parte de distintos partidos políticos con el fin de que el bloqueo colombiano votará para no se llegará a un acuerdo para la terminación del conflicto y la construcción de una paz estable y duradera.

Hacia el año 2016, se anuncia la desmovilización de algunos frentes, se realiza la creación de zonas veredales en las que se concentrarían los grupos de excombatientes y se anuncia por parte de presidente Santos un plebiscito sobre los acuerdos de Paz que se estaban desarrollando en la Habana. Así, los ciudadanos colombianos tuvieron la oportunidad de asistir a las urnas y mostrar su rechazo o su aprobación hacia los acuerdos, aunque en las zonas donde se presenció el conflicto ganó el sí, este llamado a las urnas tuvo como resultado el no por parte un número significativo de ciudadanos³⁹.

La construcción de una paz estable y duradera requiere de la reincorporación efectiva de las FARC-EP a la vida social, económica y política del país. La reincorporación ratifica el compromiso de las FARC-EP de cerrar el capítulo del conflicto interno, convertirse en actor válido dentro de la democracia y contribuir decididamente a la consolidación de la convivencia pacífica, a la no repetición y a transformar las condiciones que han facilitado la persistencia de la violencia en el territorio. (Centro Nacional de Memoria Histórica, 2016, p. 8)

Uno de los puntos del acuerdo, era que los movimientos agrarios, políticos, sociales y la población campesina de las zonas de conflicto después de la ejecución de la firma tuviera

³⁹ Se crean los siguientes puntos que fueron fundamentales para llegar a un consenso entre el gobierno y el grupo guerrillero, el primer punto que contiene el acuerdo se puede identificar como la primera causa su conformación, en este sentido se estipula “La reforma rural integral” que permitiría la transformación estructural de las zonas rurales, en este sentido se plantea que se debe romper con la brecha que hay entre el campo y la ciudad y se deben buscar estrategias que permitan una vida digna para todas las personas. El segundo punto que está en el acuerdo es la “Participación Política” por medio de la ampliación de la democracia, desarrollada a través de la representación de nuevas visiones y la configuración de nuevos partidos políticos que le permitan al pueblo elegir libremente. Un tercer punto es “Cese al fuego y Hostilidades Bilaterales y Definitivo de la dejación de las armas” este ítem hace énfasis en la terminación de las acciones ofensivas de las Fuerzas Armadas Revolucionarias y el Ejército Nacional (Centro Nacional de Memoria Histórica, 2016, p. 7)

como garantía la seguridad y protección de la vida⁴⁰. Además, se reconoció la problemática de las drogas ilícitas, donde se planteó erradicar los cultivos, además del acuerdo de “Víctimas” que planteo la creación del “sistema integral de verdad, justicia, reparación y no repetición” que permite hacer justicia para las víctimas⁴¹.

Es necesario así, entender que, con la firma de paz, lugares como el Sumapaz son visibles por la problemática de violencia que se vivió en su momento, es por ello que, a través de la alcaldía mayor de Bogotá, se crea la “alta consejería para los derechos de las víctimas” en los que con ayuda de la comunidad se crean los laboratorios de paz, con el fin de esclarecer la verdad sobre la zona y entender el conflicto desde la voz de las personas que vivieron en carne propia la barbarie de la guerra.

Con estos laboratorios se logró realizar los primeros trabajos de esclarecimiento de la verdad que contribuirían a la conformación del relato de memoria histórica para la generación de la conciencia sobre lo que significó la guerra en Sumapaz. Finalizado el Proceso de Paz y en el inicio de la etapa de posconflicto, se creó un nuevo actor que pretende articularse con la Comisión de la Verdad y la Unidad de Víctimas para el tratamiento de la comunidad.(Godoy, 2019, p. 26)

A comienzos del año 2017 se implementa la MLPEV (Mesa local de participación efectiva de las víctimas) en donde se seleccionaba por parte de la comunidad y los movimientos del

⁴⁰el acuerdo incluye medidas como el Pacto Político Nacional; la Comisión Nacional de Garantías de Seguridad; la Unidad Especial de Investigación; el Cuerpo Élite en la Policía Nacional; el Sistema Integral de Seguridad para el Ejercicio de la Política; el Programa Integral de Seguridad y Protección para las Comunidades y Organizaciones en los Territorios; y las Medidas de Prevención y Lucha contra la Corrupción. ((Centro Nacional de Memoria Histórica, 2016, p. 9)

⁴¹ El Sistema Integral está compuesto por la Comisión para el Esclarecimiento de la Verdad, la Convivencia y la No Repetición; la Unidad Especial para la Búsqueda de Personas dadas por desaparecidas en el contexto y en razón del conflicto armado; la Jurisdicción Especial para la Paz; las Medidas de reparación integral para la construcción de la paz; y las Garantías de No Repetición (Centro Nacional de Memoria Histórica, 2016, p. 11)

Sumapaz representantes, en este sentido los delegados reconocen en la Mesa los hechos victimizantes que fueron perpetrados por el estado y las fuerzas Armadas Revolucionarias, con el fin de conocer la verdad y los hechos que sufrió la comunidad “la verdad Implica reconstrucción y preservación de una memoria colectiva una narrativa de redención, símbolos y valores que sostienen e identifican a las personas” (Gutavita, 2018, p. 15)

La población campesina del Sumapaz desde el año 2017 y hasta el 2019, evidencio una transformación histórica en el contexto social, con la dejación de armas por parte de las FARC-EP las fuerzas armadas militares y el estado toman el control total de la zona. Aunque desde el la década del 70 este espacio natural fue delimitado por Parques Nacionales Naturales, después de su delimitación pocos funcionarios de parques se encontraban en la zona, pero con la agudización del conflicto abandonan este espacio.

De esta manera, con el Posconflicto el estado, el ejército y la entidad ambiental de parques regresa al Sumapaz y busca tener el control absoluto de la zona por medio del ingreso de visitantes a las zonas que están protegidas

“Parques Nacionales, a pesar de haber sido una de las entidades en hacer presencia en el Alto Sumapaz, debido a su salida intempestiva del área no pudo gestionar su trabajo. Si bien la institución contaba con la política de Participación Social en la Conservación esta no logró implementarse en el área.”(Domínguez & Zarate, 2020, p. 73)

3.7 El territorio como construcción histórica, política y social en el Sumapaz

El territorio se puede generar a partir de la delimitación de un espacio, sería para Montañez (1998) “una extensión terrestre (...) contiene límites de soberanía, propiedad, apropiación, disciplina, vigilancia y jurisdicción, y transmite la idea de cerramiento. (...) está ligado a la idea de poder público, estatal o privado en todas las escalas” (P. 123-124 tomado de Carballido, 2013, p. 2) Por ello, el territorio se configura a través de diferentes definiciones que se entrelazan.

El Territorio desde el ámbito social se desarrolla a partir de las practicas que realizan las comunidades campesinas por medio del poder, el dominio y las acciones que se ejecutan en un espacio determinado. Así, el territorio no sería solo un escenario inamovible, sino que se representa a partir de las relaciones humanas que se desarrollan en su interior, se generan por medio de los procesos simbólicos y materiales de la relación hombre-naturaleza. (Barrionuevo, 2012)

El territorio, además, es un escenario en donde se configuran y crean relaciones sociales, en este sentido todas las relaciones sociales se expresan a partir de la territorialidad (Gómez, 1998). Para reconocer la importancia de la territorialidad es fundamental en cuanto se desarrolla por medio del grado, control o importancia de la delimitación de un espacio geográfico. (Montañez, 1997)

La Territorialidad se relaciona con la identidad y la afectividad que un grupo de personas o un sujeto tiene sobre un espacio limitado, “La superficie de la Tierra está recubierta de territorios que se superponen o se complementan, derivando en diversas formas de

percepción, valoración y apropiación, es decir, de territorialidades que se manifiestan cambiantes y conflictivas.” (Gómez, 1998)

En este sentido, las comunidades campesinas que habitan el Sumapaz han constituido su identidad a través de los procesos sociales, comunales y organizativos que se han desarrollado en el Sumapaz. Así, han creado sentido de pertenencia por sus tierras, por el páramo y por todo lo que allí cohabita.

“La territorialidad regionaliza el territorio, es decir, lo delimita en divisiones espacio-temporales de actividad y de relación denominadas regiones” (Giddens, 1984). Por ello, el territorio no es fijo, es cambiante y está en constantes formas de organización, en este sentido Geiger (1996) plantea el termino de territorio como “una extensión terrestre delimitada que incluye una relación de poder o posesión por parte de un individuo o un grupo social. Contiene límites de soberanía, propiedad, apropiación, disciplina, vigilancia y jurisdicción, y transmite la idea de cerramiento.” (como se citó en Gómez, 1998, p. 5)

un análisis sociológico del territorio implica reconocer la lucha y negociación entre múltiples actores con distintas lógicas por la gestión del mismo y la generación de transformaciones; como un fenómeno multiescalar y complejo del que se puede dar cuenta atendiendo a las interacciones concretas de los individuos, grupos y organizaciones sociales que luchan para definir y defender sus propios espacios sociales, fronteras culturales y posiciones dentro de un campo de poder más amplio. (Long, N., 1999 como se citó en Barrionuevo, 2012)

El territorio para la población Sumapaceña es móvil, ya que se transforma de acuerdo con su espacio-tiempo, se han transfigurado a través de procesos históricos y se ha desarrollado a partir de las relaciones e interacciones sociales que se gestan y se desenvuelven dentro de la comunidad, como lo plantea Montañez (1998)

Las posibilidades de actividad espacial, y por lo tanto las posibilidades de construcción de territorio, cambian a través de la historia, conforme han ido cambiando las formas y la complejidad de las relaciones y de los medios técnicos que facilitan la interacción social. De la acción social en lugares relativamente aislados hemos pasado a la actividad espacial en redes más complejas que ponen los lugares en relaciones espacio-temporales económicas, culturales y políticas que sobrepasan las fronteras de los estados. Por otra parte, los procesos de relación social no operan sólo en el tiempo o en el espacio, sino en espacio-tiempo, de donde se deriva que la producción del territorio debe pensarse en los términos que implica esta relación, es decir, desde el punto de vista de relatividad, incertidumbre, indeterminismo, movilidad y cambio permanente. (p. 7)

De esta forma y de acuerdo con lo planteado por Montañez, el territorio se encuentra en constante cambio. En este sentido, se genera en el territorio un proceso de horizontalidad y verticalidad a través de la continuidad de nuevos lugares, que se conectan con el territorio y la verticalidad se genera a partir de las relaciones que se desarrollan entre lugares distantes y que no se encuentran completamente conectados por el espacio, sino que se forman por medio de lugares de red, así, el territorio puede conformarse por lugares de red o limítrofes

(Santos, 1994). Además el Territorio en el Sumapaz, se crea a partir de los conflictos sociales y ha estado permeado por problemas de opresión hacia las comunidades, como lo reconoce Solano (2020)

El Sumapaz se labró a partir de una secuencia de colonización y conflicto en búsqueda de la utilización y apropiación de sus recursos naturales. Históricamente, el territorio fue marcado por la desigualdad y la exclusión social, consolidándose en una violencia estructural y sistemática. (p. 11)

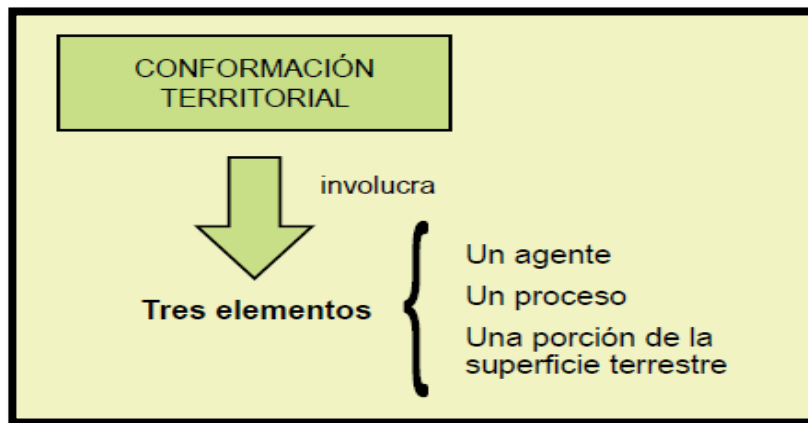
El territorio se configura además con una construcción social, por medio de la interacción que se crea y reconstruye como una micro sociedad “incluye referentes territoriales, formas de identificar el territorio, de apropiarse de él, hacerlo un lugar o muchos lugares, es decir, cargarlo de códigos simbólicos.” (Barrionuevo, 2012 como se cito en Hiernaux, Lindón y Noyola, 2000, P. 20)

Un lugar de variada escala –micro, meso, macro- donde actores –públicos, privados ciudadanos, otros- ponen en marcha procesos complejos de interacción complementaria, contradictoria, conflictiva, cooperativa- entre sistemas de acciones y sistemas de objetos, constituidos éstos por un sinnúmero de técnicas –híbridos naturales y artificiales- e identificables según instancias de un proceso de organización territorial en particulares acontecimientos -en tiempo-espacio- y con diversos grados de inserción en la relación local-meso-global.” El territorio se redefine siempre. (Bozzano, H., 2009 como se citó en Barrionuevo, 2012)

Por ello, en el Sumapaz se han tejido relaciones complejas y amplias. Los procesos de interacción de los habitantes de esta zona han estado determinados por la lucha por la tierra

y el espacio natural que habitan, Las comunidades tienen arraigo por su espacio, así se cuida, se protege y se crean nuevas formas de conservación ambiental.

Conformación territorial



Fuente: Carballido (2013)

Así, los territorios estarían permeados por ser “construcciones geo históricas, es decir, que están en permanente proceso de construcción a través de prácticas materiales y culturales. Un territorio, entonces, es un espacio «localizado, delimitado, apropiado y controlado, todo esto, en un tiempo determinado.»” (Benedetti, 2009, como se citó en Carballido, 2013, p. 2).

CAPÍTULO IV

EL PÁRAMO DE SUMAPAZ ABIERTO AL PÚBLICO

El presente capítulo se desarrolla a partir de las transformaciones socio espaciales que han tenido que afrontar las comunidades del páramo de Sumapaz o que viven limítrofes a este. Por ello, se evidencia cambios en la forma en la que se observa el paisaje y se muestra que a partir del año 2016 se realizan modificaciones en el uso del suelo y en las dinámicas de vida de las comunidades campesinas que habitan la zona.

Así, con la presencia institucional se observa la mercantilización de la naturaleza y las problemáticas que esto acarrea para los pobladores, su constante lucha y nuevas victorias que han disputado con entes estatales, gubernamentales y empresas privadas. Por ello, este capítulo pretende analizar en un primer momento la llegada institucional de entidades ambientales a la zona de páramo y como esta situación crea una serie de tensiones entre las comunidades y los entes estatales, además, se evidencia que a partir de eso se genera una delimitación de espacios y se fortalece el ecoturismo.

En un segundo momento, se evidencia como a partir del interés que tienen algunos individuos y empresas privadas por el Sumapaz se genera la mercantilización de ciertos espacios y como la conservación es el puente que beneficia a unos pocos. En un tercer momento y para finalizar se reconoce el control del ejército nacional en la zona y como la presencia de esta institución deja muchos interrogantes.

4.1 La Reconquista del Estado: la reactivación de Parques Nacionales Naturales

En los últimos años la protección de áreas o espacios naturales están dirigidos por Parques Nacionales Naturales, entes gubernamentales o sin ánimo de lucro que buscan la delimitación de lugares cuya diversidad biológica y natural es vital para el territorio colombiano. Según el Sistema Nacional de Parques Naturales y cifras que fueron recopiladas por esta entidad en el año 2021, se registró que hay en la unidad de Parques 59 áreas protegidas en el territorio Nacional, es decir que hay alrededor de 17.613.380 Ha (PNN, 2021). Estos Parques que se encuentran distribuidos en las diferentes regiones del territorio colombiano se caracterizan porque sus ecosistemas pueden ser frágiles, allí se evidencian paisajes o espacios naturales terrestres, marítimos y acuáticos que cumplen una función vital para la subsistencia de la vida y el desarrollo del ser humano.

El territorio colombiano gracias a su riqueza ecosistémica es considerado el segundo país más biodiverso del planeta y el primero con más páramos en el mundo, así, Colombia en desde el año 2018 reporta 2,8 millones de hectáreas de páramos, es decir, que están ocupados alrededor de 73.146 predios (IGAC, 2018). Así, la extensión de páramo se despliega desde la costa caribe, iniciando en la sierra nevada de Santa Marta, se distribuye por diferentes regiones y departamentos teniendo una distribución discontinua entre la cordillera central y la cordillera oriental, esta última caracterizada porque allí es donde más se albergan paisajes o ecosistemas de páramo, así, los espacios de páramo en el territorio Colombiano finalizan en la región Andina en el departamento del Cauca, que genera una conexión de páramos hacía el sur con Ecuador.

Con estas cifras, es clave reconocer que en la actualidad se registran alrededor de 36 complejos de Páramo en el territorio colombiano, además, estos espacios naturales se encuentran distribuidos en hábitats de distintas comunidades, así, “17 páramos se encuentran en zonas donde habitan 31 resguardos indígenas, 6 comunidades afrocolombianas y 2 en zonas de reservas campesinas” (Instituto Humboldt, 2021). Lo anterior, ha generado una interacción directa entre el hombre y la naturaleza. Es que si bien, no todas las comunidades han querido estar allí, el abandono estatal y la falta de garantías por parte del estado colombiano ha generado que estas comunidades se acentúen en espacios frágiles o naturales, que han generado o presentado modificaciones por parte de las actividades que ha realizado el hombre.

Con su riqueza hídrica y fragilidad ecosistémica en la actualidad los páramos son uno de los espacios naturales más amenazados y es que de los 36 páramos que hay a nivel nacional, se ha remplazado 450 mil hectáreas de vegetación por cultivos, coberturas de tierra y pastos para actividades agrícolas o ganaderas (Instituto Humboldt, 2021). Con la transformación e intervención de ecosistemas de páramo, el estado colombiano ha creado políticas o marcos de legislación ambiental con el objetivo de controlar y salvaguardar estos espacios naturales, no existe un marco normativo que hable específicamente de los páramos, si hay leyes o normativas legales que tienen presente los espacios naturales que son frágiles o que proveen servicios esenciales, es así, como se presentan, en relación con los páramos, uno de los antecedentes jurídicos es el “artículo 1 de la ley 99/93 que reconoce la protección especial para los paisajes de páramo, subpáramo, zonas de recarga y acuíferos del paisaje.” (Hofstede, 2003, p. 63)

Otra ley es la 99/93 que reconoce que para el caso de los ecosistemas de páramo es necesario que se protejan y ordena a las corporaciones autónomas regionales que se diseñen planes con el fin de recuperar y preservar los recursos naturales en colaboración con entidades territoriales y ambientales.(Hofstede, 2003).

Además de estas leyes, quedan dos leyes importantes que generan tensión y transformación de las dinámicas que se tienen en el ecosistema de Páramo, uno de los decretos es el decreto 622 de marzo de 1977 y es con este decreto que se genera la viabilidad o se le da paso a creación de Sistemas de parques Nacionales Naturales (Acevedo, 2002), y que con su creación se le delegan responsabilidades de protección y cuidado, posteriormente se generan decretos que afectan el trabajo del campesino y de las poblaciones que viven en páramos que son delimitados. El decreto 2.666 de 1994, reglamentado por la ley 160 o la conocida ley de reforma agraria, que le da la posibilidad a instituciones como el INCORA (Instituto colombiano de reforma agraria) que podrá adquirir tierras a través del despojo de las poblaciones o comunidades que vivan en la zona, la expropiación de estas tierras se genera a partir de la reubicación de los propietarios donde se generan medidas de manejo espacial en zonas declaradas como parques nacionales naturales. En esos espacios, se puede realizar estas acciones aun cuando los predios sean adquiridos antes de la declaración de áreas de protección (Hofstede, 2003). Es decir, que, si Parques Nacionales Naturales lo solicita, entidades como el INCORA pueden quitarle las tierras a comunidades que viven en esta zona y es que si bien se desarrolla o incorpora la formulación de reubicación familiar, las poblaciones que llegaron a estas zonas de páramo o a estos ecosistemas, sienten el páramo como algo que los une a la tierra, como un lugar que les ha permitido tener lo necesario y que les ha permitido desarrollarse en procesos sociales, económicos y políticos.

Además de esta ley que ha sido nefasta para las comunidades que viven en zonas de protección a nivel nacional, se generan disposiciones que se desarrollan a través de códigos que establecen que se deben usar los suelos de estos ecosistemas a partir de las condiciones o los factores ecológicos y físicos, si bien es cierto que se debe generar una apropiación y un cuidado por estas zonas que son vitales, a nivel histórico se han aprovechado estos espacios naturales.

Tal es el caso del Parques Nacional Natural del Sumapaz, que se presenta como uno de los páramos más grandes del mundo y que es una fuente hídrica importante para el centro del país, el Páramo de Sumapaz se decretó como Parque Nacional Natural a finales de los 70 y es con la llegada del ejército nacional que entidades como el sistema nacional de parques empieza a intervenir, a delimitar y a tener un control total sobre esta zona.

Con la firma de los Acuerdos de paz en la Habana-Cuba, se visibiliza en el Sumapaz transformaciones en las prácticas de vida de la población campesina y en las dinámicas del páramo de Sumapaz. La reconquista del Estado Colombiano a este territorio se presenta a partir de dos entes; el primer ente es el Ejército Nacional y el segundo es la llegada de Parques Nacionales Naturales a la zona, aunque la entidad de Parques Nacionales inicia su trabajo a finales de los años 70, es con la firma de los acuerdos de paz que desarrollan cambios en las dinámicas sociales, ecológicas y económicas del páramo y de la comunidad Sumapaceña.

Así, la llegada de esta entidad a una zona de páramo no es nueva, ya que su trabajo se ha centrado en otros complejos y reservas naturales que son fundamentales para la

supervivencia del ser humano. La configuración de esta entidad se constituye a partir del año 1977 y es guiado por el modelo norteamericano de áreas protegidas. Que, aunque busca la “preservación y protección” de ciertos espacios, se evidencia una compleja problemática y es que se busca el cuidado de la zona para ciertas poblaciones y se generan intereses económicos a través del espacio natural, es decir, que estas zonas se cuidan y protegen para unos pocos, como lo menciona el líder y campesino Sumapaceño Molina, A (2022)

“Parques nacionales llego en el 76, su llegada es institucional y esa institucionalidad juega a favor de unos intereses. Se ha dado cuenta que en algunos parques han dado licencias de turismo y eso es nefasto para algunos parques, si la política está bien proyectada eso ayuda a que cuiden un territorio, permite que lo aíslen de ciertas pretensiones, pero lo que se hace es un arma de doble filo.” (Las transcripciones de las entrevistas se presenta en la matriz de anexos).

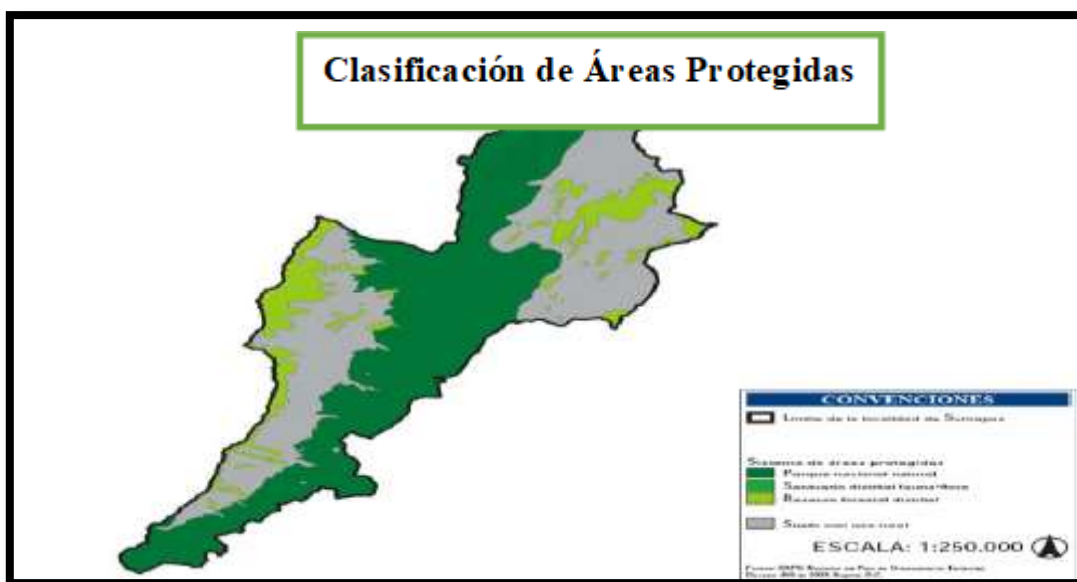
Por esta razón, el páramo de Sumapaz ha generado en los últimos años un conflicto de intereses que traspasa la delimitación del páramo y ha afectado a las poblaciones campesinas que habitan esta zona, por medio de las decisiones ambientales, económicas y sociales que se desarrollan a través de entidades públicas y que afectan a los pobladores. La reconquista del estado colombiano en el Sumapaz se desarrolla a partir de la restricción de las prácticas que ha desarrollado el campesinado históricamente y que serán sustituidas por nuevas dinámicas económicas que no los involucran.

En este sentido y con el poco reconocimiento de esta entidad, el Sumapaz es puesto a disposición de nuevos sujetos, actores y nuevas disputas. Así, la participación de estas entidades ambientales y la delimitación de los ecosistemas ha generado que el páramo se

convierta en un nuevo atractivo turístico “Los esfuerzos por encerrar ciertas naturalezas para su supuesta protección terminan a menudo por ponerlas a disposición del capital, desde los depósitos de carbono hasta el consumo visual de paisajes y especies” (Brockington et al. 2008 tomado de Gascón, 2014, p. 25). A través del consumo de paisajes se ha desarrollado en el páramo de Sumapaz nuevas concepciones de la naturaleza y la institucionalidad ha transformado la manera en la que el campesinado ve y percibe su entorno.

Por esta razón, con la llegada institucional de entidades como parques naturales nacionales, se genera desde lo ambiental, la clasificación de sistema de áreas protegidas en el Sumapaz como se evidencia en el mapa 4 y se divide en Parque Nacional Natural, Santuario distrital de Flora y Fauna, Reserva forestal distrital y Suelo con uso vocacional. Esta clasificación, aunque se percibe desde lo ambiental, ha modificado las prácticas de vida de las poblaciones campesinas que habitan estas zonas o están en limítrofes a ellas.

2. Mapa 4: Clasificación del sistema de áreas Protegidas en el Sumapaz



Fuente: Centro de investigación y Monitoreo Ambiental Páramo de Sumapaz

4.1.1 Contexto Actual: Ecoturismo en el páramo de Sumapaz

Con el cese al conflicto en ciertas zonas del Territorio Colombiano, se evidencia una reactivación al turismo ecológico y se incentiva la promoción de lugares con ecosistemas frágiles, tal es el caso del páramo de Sumapaz, que desde el año 2016 evidencia un aumento significativo en la llegada de nuevos turistas y se desarrollan nuevas transformaciones socio-espaciales en el páramo. Con la divulgación en los medios masivos de comunicación⁴², se exalta las riquezas paisajísticas y los atractivos naturales que se encuentran alrededor y dentro de ciudades como Bogotá⁴³.

Aunque entidades como Parques Nacionales Naturales en sus páginas oficiales no reconocen el turismo o ecoturismo en el Sumapaz y según ellos tampoco lo promueven. Las cifras que se presentan son otras y es que, desde el cese del conflicto armado y los acuerdos de paz, en la zona de páramo han llegado incluso en un solo día más de mil personas a este lugar, cifras que son alarmantes y que ponen en duda prácticas de sostenibilidad y protección ambiental que realiza parques para cuidar el páramo. Un espacio que ha sido controlado para la población campesina y para los habitantes del Sumapaz, pero que indirectamente se encuentra abierto al ecoturismo.

Aunque en este espacio natural, haya presencia del ejército nacional y de voluntarios de parques, el aumento de turistas cada año es más alto y se continúan presentando

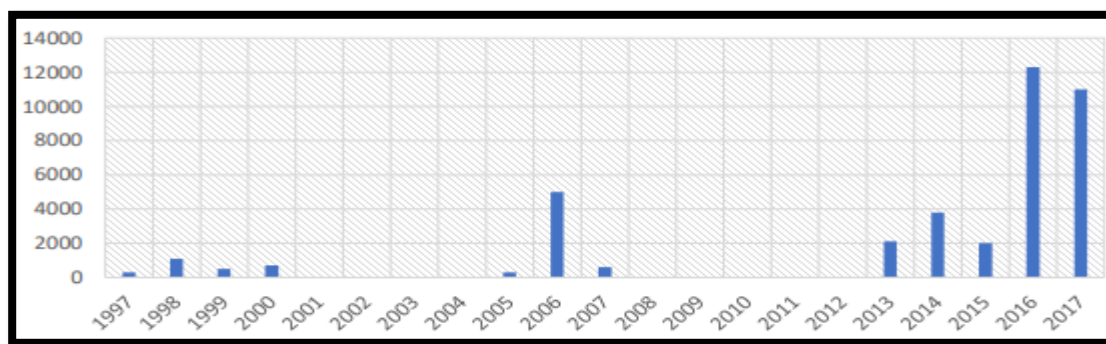
⁴² El Tiempo, 31 de octubre de 2007. Ocho premios de paz que no se dan por vencidos. El Tiempo, 14 de marzo de 2007. Breves de Viajar. El Tiempo, 20 de junio de 2007. Para vacaciones de mitad de año, cuatro parques de Bogotá y sus alrededores destapan estrategias. (Tomado de Solano, 2020)

⁴³ Periódicos masivos como el Tiempo y el Espectador hacen menciones más continuas de la actividad turística en el Sumapaz, bien sea comentando las iniciativas locales que surgieron para su ejercicio, la exaltación de sus principales bellezas naturales³⁹, o las ventajas que representaría el posconflicto para el territorio y su población (Solano, 2020)

modificaciones en el páramo, sin embargo, la institucionalidad ha culpado históricamente a las comunidades campesinas y no reconocen que hay un problema ambiental que sigue afectando estas zonas, como lo menciona Guiland & Ojeda (2013)

Los miembros de la comunidad local, aquellos quienes viven, transitan y trabajan a diario (..) han sido vistos como invasores y amenazas ecológicas. Esto corresponde a su identidad como colonos (no originarios del lugar) y la aparente ausencia de marcadores étnicos que le permitan eficientemente aludir a una cultura ancestral en armonía con el medio ambiente. Las líneas que separan a guardianes de invasores están atravesadas por un sistema jerárquico de diferenciación y dominación basado en clase, raza, etnicidad, género y origen regional. (p. 19)

Grafica 2: Aumento número de visitantes desde el año 2007 al 2017



Fuente: Solano (2020)

Es decir, que, aunque se ha visto a la población de la zona como un peligro para el páramo, estas entidades no reconocen el problema que se está presentando en la actualidad con la

implementación del ecoturismo, como lo evidencia la siguiente gráfica que representa la cantidad de visitantes desde el año 2007-2017 que muestra un aumento significativo y preocupante de turistas en la zona de páramo.

Lo anterior, evidencia que a partir del año 2013 se genera un aumento significativo de ecoturistas en el ecosistema, pero la situación más preocupante, es que después del año 2016 las visitas se triplican, es decir, que en un año visitan el Sumapaz más de 10.000 turistas y en un día se pueden presentar en la zona más de 500 personas, como lo plantean las Corporaciones Autónomas Regionales CAR (2020) “se identificó que más de 1.050 turistas ingresaron a estas zonas, una cifra que preocupa y que puede generar afectaciones medioambientales irreversibles” (P. 1).

Es decir, que, las restricciones de ingreso para personas provenientes de otras zonas parecen no aplicarse. Con el aumento de turistas, se generó en diferentes partes del Páramo una delimitación y una demarcación para restringir el ingreso de turistas en los espacios más susceptibles a verse afectados por la actividad humana. Sin embargo, estas medidas parecen no ser suficientes, ya que la llegada de tantas personas a la zona ha generado diferentes problemas en el ambiente y cuestiona el modelo de “no ecoturismo” en el páramo de Sumapaz.



Ilustración 4.2: Publicación en redes sociales de las cuentas oficiales de Parques Nacionales Naturales
Fuente: Parques Nacionales Naturales (2022).

Por esta razón, publicaciones como la ilustración 4.1 dejan interrogantes y es ¿cómo la institucionalidad controla el ecoturismo? es que a partir de eso se puede inferir que no se presentan acciones reales o certeras para disminuir estas cifras alarmantes de personas que ingresan a la zona de páramo. Aunque se evidencia constantemente presencia institucional de las fuerzas armadas y de entidades ambientales, estas medidas no son suficientes y se podría decir que tratan de ser “guardianes del páramo” y buscan la “protección” de los recursos naturales a través de la información que les brindan a los sujetos que llegan al páramo o de los anuncios y restricciones que se encuentran en vayas alrededor de la laguna de chisacá, como se presenta a continuación.



Ilustración 4.3: restricciones en la zona de Parques
Fuente: Propia (2022).

Por lo tanto, aunque este tipo de letreros se encuentren alrededor del páramo, su función no se cumple a cabalidad y se sigue evidenciando como se degrada este espacio natural. “Con el turismo, la influencia institucional llega con mayor fuerza a territorios históricamente marginados (con exuberantes naturalezas que pueden mercantilizarse) en nombre del desarrollo.” (Vega, 2017 tomado de Solano, 2020, p. 45).

Es decir, que la presencia institucional bajo el supuesto de la conservación natural no es real y se buscan intereses encaminados a las necesidades de un grupo reducido de la población. Pasando, por encima de las comunidades y se les es impuesta una nueva relación con el ambiente. “Para el caso colombiano, los imperativos económicos neoliberales se entrecruzan con las exigencias de conservación de la diversidad patrimonial (material, natural o intangible). A nivel local, las poblaciones tienen que responder a los mismos mandatos y volverse al mismo tiempo guardianes del patrimonio” (Guilland & Ojeda, 2013, p. 8).



Ilustración 4.4: Visita al páramo de Sumapaz
Fuente: Javier Villamil (2016).

Por ello, con la institucionalización en el Sumapaz se ratifica quien puede transitar o no las zonas delimitadas como lo plantea Guiland (2013) “El imperativo de la conservación de la biodiversidad, del que se vale el ecoturismo para su desarrollo y promoción, ha contribuido a la producción de fronteras físicas y simbólicas que han determinado quién puede habitar y transitar el área protegida y quién no” (p. 18).

En este sentido, se han impuesto diferentes tipos de restricciones para las poblaciones que han habitado por décadas el ecosistema lo que ha generado un conflicto que lleva años entre el campesinado y la institucionalidad. De esta forma, se prohíben diferente tipo de prácticas históricas y sociales que desarrollaba el campesinado en el lugar y se empiezan a limitar las decisiones y las prácticas de vida de la comunidad a través de prácticas impuestas.

4.1.2 Tensiones entre Parques Nacionales Naturales y la Población Campesina

Con la delimitación del páramo se generan nuevos conflictos entre la población campesina y entidades ambientales del estado, con la llegada de Parques Nacionales Naturales a la zona se generan diferente tipo de prohibiciones y un control total sobre el páramo por parte de esta entidad. En este sentido, se deja de lado las necesidades reales de la comunidad y se empiezan a limitar las prácticas de vida del campesinado. Así, las personas que tienen sus viviendas dentro de la zona de delimitación de parques no pueden realizarles modificaciones a sus viviendas, tienen pequeñas parcelas para cultivar y el ganado se desarrolla en una menor o nula escala, a través de las limitaciones que ha desarrollado las instituciones ambientales con el campesinado se transforman por completo

sus modos de vida y de producción, generando así, que algunas personas abandonen sus casas, decidan trasladarse a ciudades como Bogotá y que otras tantas se queden en este lugar sin poder desarrollar una actividad productiva que les permita subsistir, como lo plantea la líderesa Esperanza (2022)

“Bueno, yo digo que de pronto el hecho de que parque sea un territorio protegido pues digamos que eso ayuda para que se cuide, pero la desventaja es que quieren Parque, pero sin campesinos, deberían de respetar esos campesinos. Que no entre más gente hacer casas, pero respetar que ya había desde antes unos campesinos viviendo ahí entonces que les den la oportunidad de que ellos continúen en su territorio y que se les den alternativas de producción. Que ellos se conviertan también en esos cuidadores del páramo.”

Aunque parques y entidades del estado han tratado implementar programas de asistencialismo y ayudas sociales, estas no cubren realmente las necesidades de las poblaciones campesinas que habitan el páramo. Ya que, dentro de las ayudas se encuentran víveres y apoyos económicos que no cubre las necesidades de la comunidad, esta situación no representa oportunidades de trabajo o que les permita mejorar sus condiciones sociales y materiales de vida “las comunidades que en ella habitan, reclaman una pronta solución a este conflicto, pues el “progreso” (vías, saneamiento, adecuación infraestructura pública existente etc.), en estos territorios se ha visto menoscabado por la restricción que tiene el Parque Nacional”(Montoya, 2019, p. 13)

Así, se piensa en el Parque Nacional Natural de Sumapaz como un lugar de “conservación y protección natural” y es que no se protegen realmente las necesidades de las personas que siguen viviendo y creciendo en esta zona como lo menciona la líderesa Esperanza (2022)

“¿Cuál es el fenómeno que me preocupa que a mí personalmente? me preocupa y a otros líderes, que la región ha dejado de ser productiva, la gente ha dejado de trabajar. La gente ya no está trabajando en su tierra y entonces espera que todo llegue en un camión, eso es una desventaja, una desventaja grande porque nosotros somos un sector, una zona productiva.”

Por esta razón, es importante reconocer que las demandas y exigencias de la población campesina no son nuevas y es que a nivel histórico la población Sumapaceña se ha caracterizado por luchar por sus tierras y poder continuar con sus prácticas de vida sin la intervención del estado. Si bien, es cierto que se realizó en algunas zonas la transformación del ecosistema por las prácticas que desarrollaban estas poblaciones, es fundamental reconocer que los campesinos llegaron a este lugar por el abandono estatal. Por esta razón, fueron arrojados a este espacio natural agreste al cual se tuvieron que adaptar para poder sobrevivir a través de sus actividades agrícolas y ganaderas.

Considerar a las poblaciones locales como meros culpables implica un desconocimiento de los conflictos dentro de su respectivo contexto histórico, político, ecológico, social y económico. Asimismo, se desaprovecha la oportunidad de desarrollar enfoques participativos para resolverlos, elaborados desde las propias perspectivas de las poblaciones locales donde se generó y

manifestó el conflicto. (Le Billon, 2001; Peluso y Watts, p. 200 citado de Pourcq et al., 2017, p. 2).

Por lo anterior, es primordial la protección de los espacios naturales, pero el Estado Colombiano a través de la institucionalidad y por medio de entidades ambientales ha demostrado que las problemáticas ambientales se presentan por medio de las poblaciones marginadas que han vivido en estos lugares periféricos, desconocen por completo su abandono y culpan reiteradamente a comunidades como las del Sumapaz de deteriorar el ambiente, como lo menciona Méndez (2019)

Los roles y responsabilidades asignadas a los campesinos y campesinas han sido una de las fuentes de contradicciones y tensiones más evidentes en la delimitación de páramos, dado que se les considera responsables del deterioro de los páramos y, al tiempo, aliados, en la medida en que se les reconoce su vínculo con la alta montaña. (p. 14).

Por consiguiente, entidades como parques han visto al campesinado como criminales ecológicos y no reconocen la responsabilidad que tiene el estado colombiano de su baja capacidad de ir a lugares remotos y de reconocer que históricamente en Colombia el estado ha apoyado a las elites y ha abandonado a comunidades como las del Sumapaz. Lo cual, ha generado que solo una pequeña parte de la población, personas externas al páramo se beneficien de la naturaleza, como lo reconoce la Organización International Action For Peace (IAP).

Las organizaciones sociales campesina presentes en el territorio, ante la actuación represiva del Gobierno contra las comunidades, solicitan que se

tengan en cuenta las acciones de conservación que han realizado durante décadas, con pactos para solucionar el conflicto socio ecológico que han sido ignorados por las autoridades. Como señala Betancourt: “Queremos dialogar, queremos una salida civilizada a este conflicto con una política que se acerque a la realidad del territorio. El campesino no es el gran deforestador” (2016)

Reconocer esta problemática no es una novedad y es que se habla de la conservación, la protección y cuidado de la naturaleza desde los beneficios de unos pocos, se limita el uso de los ecosistemas para las poblaciones que históricamente han sido marginadas y se habla de proyectos turísticos, de explotación minera o de construcción de hidroeléctricas en nombre del progreso. Por esta razón, las comunidades campesinas ha argumentado que el gobierno Colombiano al no cuidar la vida del hombre, tampoco les va interesar el cuidado de los páramos, los bosques, las fuentes marinas y consideran que su presunto interés por vigilar estos espacios naturales se centra en que tiene minerales, petróleo y metales preciosos.(IAP, 2016)

En este orden de ideas, es importante entender que el estado colombiano en diferentes momentos no ha tenido completo interés por la protección de los recursos naturales y con la firma de los acuerdos de paz⁴⁴ se genera la apertura del espacio natural para que entidades ambientales brinden licencias de exploración y explotación. El estado así, ingreso a las zonas remotas primero con la desmovilización de las guerrillas y ahora quieren que las

⁴⁴Lograron que mediante los Acuerdos de Paz se desmovilizaran y desocuparan las zonas donde las transnacionales saben que hay grandes pozos petroleros, que necesitan ser explorados y explotados. Ahora, el segundo obstáculo es el campesinado asentado en esas regiones. Quieren sacarnos con el pretexto de proteger el ambiente y el de recuperar las selvas, pero la intención verdadera es poder dar licencias de exploración y explotación.

comunidades no realicen ningún tipo de labor en sus tierras, con la excusa de la preservación de las zonas como lo reconoce Méndez (2019)

La representación del sujeto indeseable o incompatible en este caso con el bienestar común, salvaguardado por la política pública por tratarse de áreas proveedoras de agua urbana, causa el efecto de mantenerles confinados en el predio, negarlos como comunidades de territorio, porque la función asignada a esos espacios es de proveedores de servicios ecosistémicos estratégicos para las urbes y para las negociaciones internacionales.(p. 14).

Sin embargo, las poblaciones tienen un arraigo y el Sumapaz se convierte en un todo para sus habitantes. Como lo menciona el líder social Auder Molina (2022)

“Es una oportunidad para decirle a los extraños que esto no es solo frailejones, no es solo agua, sino también es un conjunto de cosas culturales, históricas, que le dan la oportunidad a uno de reflejar con palabras y versos, es que uno se pone a investigar del Sumapaz. Hay muchas cosas, entonces el Sumapaz es un todo para el que vive y lo sabe apreciar. A mí me gusta mucho el Sumapaz”.

El descontento de estas comunidades radica en la falta de garantías por parte de estas entidades ambientales y les preocupa que en el Sumapaz sucedan cambios notorios y afectaciones como se ha presentado en otros Parques Nacionales Naturales, que iniciaron por leves transformaciones y que en la actualidad se dedican abiertamente al entretenimiento de turistas y a la explotación de reservas naturales⁴⁵.

⁴⁵ El Páramo de Santurbán, el cual fue entregado a una multinacional canadiense para la extracción de oro a cambio de un 4% de regalías, el desplazamiento de muchas familias y la contaminación con mercurio de las



Ilustración 4.5: Turismo en la laguna de Chisacá
Fuente: Propia (2022)

El caso del Sumapaz no es nuevo y es que las comunidades tratan de evitar a toda costa que el caso del Parque Nacional Natural del Cocuy o el de los Nevados se repita, que sus casas se conviertan en un atractivo turístico y que no se protejan realmente las fuentes naturales y las reservas hídricas. Porque, estas comunidades al vivir en la zona de páramo han entendido que este ecosistema alberga riquezas paisajísticas, recursos de todo tipo y que es su deber protegerlo, tal es el caso del incendio que estaba consumiendo la zona de páramo del Sumapaz, donde los campesinos en el año 2020 fueron los protagonistas y los que controlaron la propagación de un incendio en esta zona, con ruanas, picas y palas pudieron apagar las llamas "Nosotros hicimos un llamado a los bomberos y a las autoridades

fuentes de agua que abastecen a muchas poblaciones montaña abajo. Por su lado, el gobierno colombiano habla de reubicación e indemnización a las personas afectadas, pero para ellas no es posible cuantificar el daño causado, pues en dicho territorio han construido (Mejía, 2015, p. 5)

ambientales de la zona, sin embargo no recibimos respuesta de manera rápida, por eso decidimos ir y apagar nosotros mismos el incendio" (Ramírez,2020 citado de Contagio Radio, 2020)



Ilustración 4.6: Los héroes del Sumapaz
Fuente: Contagio Radio (2020).

Lo anterior, evidencia el esfuerzo que hacen las organizaciones y las poblaciones campesinas para proteger las zonas de páramo, sin herramientas adecuadas las comunidades del Sumapaz lograron controlar el incendio “Una vez más queda demostrado que la presencia institucional llega tarde, llegaron cuando ya se había terminado el incendio, solo vienen aviones a dar vueltas y se van” afirmó el líder campesino. (Vaquero, 2020).

Por ello, el interés del campesinado se centra en la protección del ecosistema de páramo y con ello buscan alternativas para la minimización de problemáticas entorno a la llegada de

personas externas al páramo. Así, se presenta a continuación cómo se han desarrollado procesos de ecoturismo en otros espacios.

4.1.3 Privatización y Ecoturismo en otras regiones de Colombia: Caso Parque Nacional Natural del Cocuy y Parque Nacional los Nevados

La problemática que vive el Parque Nacional Natural de Sumapaz no es nueva y es que en otros Parques se ha evidenciado en los últimos años el deterioro ambiental, histórico y cultural a partir de las transformaciones sociales y económicas que se visibilizan en las zonas. Los procesos de ecoturismo que se presentan en otros departamentos en ecosistemas de alta montaña iniciaron en menor escala, pero es con la firma de los acuerdos de paz que desde las instituciones ambientales se da vía libre para que empresas de ecoturismo desarrollen su trabajo en estos lugares. La intervención del estado ha generado transformaciones drásticas en estas zonas y es por ello, que los habitantes del Parque Nacional Natural de Sumapaz han tratado de evitar que se presente un proceso similar en el Páramo de Sumapaz y que sus procesos económicos se desarrollen como lo hicieron en el Parque Nacional Natural del Cocuy y el Parque Nacional Natural de los Nevados, por esta razón, a continuación se van a evidenciar las afectaciones, transformaciones y problemas que han tenido que enfrentar las poblaciones campesinas de los Parques Nacionales Naturales de alta montaña que se encuentran en diferentes regiones del territorio colombiano y que son un referente para el páramo de Sumapaz.

4.1.3.1 Parque Nacional Natural el Cocuy:

El parque nacional natural el cocuy se encuentra en el nor-orientes del departamento de Boyacá, en su ecosistema predomina el páramo, subpáramo y nieves perpetuas, siendo este último un gran atractivo para la visita de extranjeros y habitantes del territorio nacional. La llegada de Parques a esta zona generó la apertura a la zona de turistas y es en el año 2000 cuando Parques Nacionales Naturales empieza “la evaluación de la capacidad de carga ecoturística como herramienta para el manejo sostenible del ecoturismo en el PNN el cocuy” (Ministerio De Ambiente, 2005, p. 182)



Ilustración 4.7: Nevado del Cocuy
Fuente: Javier Villamil (2016).

Con la llegada de Parques Nacionales Naturales se generan transformaciones en las dinámicas económicas y sociales que se desarrollan en el Cocuy, es decir, que a partir del análisis de la capacidad de carga que se presenta en el lugar, se generó la apertura de caminos y se estableció cuantas personas podían asistir en un mismo día al parque, en este sentido, aunque limitan las actividades productivas del campesinado, se fomenta e incentiva que más personas visiten el lugar, como lo reconocen entes gubernamentales

Es importante resaltar el hecho de que por los diferentes senderos de acceso a la sierra nevada transitan cabalgares (caballos, mulas y machos) los cuales no fueron tenidos en cuenta en el estudio de capacidad de carga y que, sin embargo, ejercen serias presiones sobre el entorno natural. (Ministerio De Ambiente, 2005, p. 186)

Los cambios que se producen en la zona generan que haya modificaciones en el uso del suelo por parte de la población campesina, si bien esta zona era conocida por su producción agrícola y ganadera, con la apertura del parque nacional natural el cocuy como lugar ecoturístico los habitantes de la zona se han dedicado a ofrecer servicios de ecoturismo y turismo y han dejado atrás las actividades agrícolas que desarrollaron por décadas en este lugar.

Reconocer la problemática que vive el Parque Nacional Natural del Cocuy no es nueva, y es que, aunque una gran parte de la población busque la forma de continuar con sus actividades económicas, con su arraigo social y cultural, la llegada a la zona del ecoturismo ha generado que las personas dejen de lado y por completo sus labores campesinas y se dediquen a brindar servicios de ecoturismo, ocio y recreación para personas que son externas “La actividad se ha especializado hacia una prestación de servicios, que permite que todo tipo de turistas, desde los más especializados como

montañistas y escaladores, hasta los llamados pasadías, puedan apoyar sus visitas con servicios como el alojamiento, alimentación, alquiler de caballos y guías” (Calderon, 2013, p. 55)

En este sentido, los ecosistemas de alta montaña son sitios de gran interés para personas que buscan nuevas experiencias, como lo afirma Ordoñez (2016)

El creciente interés del turismo por la sierra nevada cobijada dentro del PNN El Cocuy, que actualmente se constituye como uno de los destinos turísticos de alta montaña más importantes de Colombia, también ha acarreado impactos sobre los páramos y demás ecosistemas de alta montaña. Esto, a raíz de la prestación de servicios turísticos que ofrecen los campesinos de la región. (p. 4)



Ilustración 4.8: camping Nevado del Cocuy- sobre los 4000 msnm
Fuente: Javier Villamil (2009).

Por ello, con el incremento de turistas y la promoción del ecoturismo⁴⁶ se ha evidenciado en las últimas décadas la pérdida de la cobertura vegetal, contaminación producida por las basuras que se dejan en la zona y por la secreción de las personas y los equinos que transitan el lugar (Calderón, 2013, p. 11). Además, se han presentado casos que han generado polémica por la falta de cuidado que se le tiene al ecosistema y por la negligencia que tienen las entidades ambientales hacía esa zona⁴⁷, ya que, cuando el campesinado y las comunidades indígenas que habitan el lugar, tuvieron diferente tipo de restricciones por “la destrucción o degradación ambiental” a través de sus actividades agrícolas y ganaderas.



Ilustración 4.9: Ganado en inmediaciones al nevado del cocuy
Fuente: Javier Villamil (2015-2016).

⁴⁶ “Son las agencias turísticas que tienen sus oficinas en Bogotá, Medellín, Bucaramanga y Tunja, entre otras ciudades. Dichas agencias tienen contacto con prestadores de servicios de la región facilitando la comodidad de los turistas. En la gran mayoría de los casos, las agencias ofrecen paquetes con todo incluido: transporte, alojamiento, alimentación y guía. Aunque dependiendo del perfil del visitante que vaya a adquirir el plan, las agencias pueden vender tan sólo algunos servicios”. (Velandia, 2020, p. 58,59)

⁴⁷ “A finales del mes de marzo de 2016 seis escaladores decidieron realizar un juego de fútbol en el glaciar de uno de los nevados del costado occidental, el cual grabaron y difundieron por redes sociales, argumentando que lo hacían para apoyar la causa de la Teletón que se daba en aquel momento. Un reducido grupo de campesinos se reunió en la entrada del sector lagunillas (una de las tres vías de acceso a los nevados) y tomaron vías de hecho para exigir el cierre definitivo del parque, argumentando que ese tipo de prácticas demostraba el poco interés de los turistas en los nevados y que además el ecoturismo sin conciencia era el responsable del deshielo de los nevados”. (Redacción Semana.com, 2017, p.3).

Sin embargo, en la actualidad la única medida para los turistas es la delimitación de espacios por medio de barreras y la reglamentación horaria que se presenta para ingresar a la zona. Así, se han realizado diferentes denuncias y se visibiliza el daño en el paisaje, la grave contaminación afecta el líquido que abastece a las comunidades⁴⁸ y se sigue incentivando el ecoturismo en estos lugares de alta montaña.

La situación anterior, es reconocida por parte de la población que habita el ecosistema, sin embargo, las comunidades que se encuentran en esta zona han visto el turismo o ecoturismo como una nueva forma de generar recursos económicos y se adaptaron a las necesidades que impusieron entidades como Parques Nacionales Naturales y empresas de turismo que se encuentran en las grandes ciudades.

Alrededor del sendero, las comunidades campesinas han organizado la prestación de servicios turísticos a visitantes pasadías, facilitándoles el acceso al borde del glaciar. Los servicios de guías, alquiler de caballos, alimentación y alojamiento son las principales fuentes de ingresos para algunas familias campesinas que en cada temporada alta (diciembre / febrero, Semana Santa y junio / julio) reciben en promedio más de diez mil turistas en el parque. (Calderón, 2007 citado en Calderon, 2013, p. 2).

Lo anterior, evidencia que, aunque se buscó “la protección y conservación” de este ecosistema, las restricciones que se han desarrollado durante décadas han sido

⁴⁸ “Dentro del parque no existen letrinas, por lo que los miles de turistas que visitan el lugar hacen sus necesidades fisiológicas al aire libre y luego por la lluvia estas van a parar a las quebradas, arroyos y lagunas. A esto se suman las toneladas de excrementos de los caballos que durante décadas han ingresado al parque, y las basuras que dejan abandonadas los visitantes a la reserva. De los glaciares de esta sierra nevada, ubicada en el norte de Boyacá, se surten del preciado líquido por lo menos 3.500 campesinos minifundistas que habitan sus laderas” (Miranda, 2013)

principalmente para las comunidades de la zona, que han tenido que transformar casi por completo sus modos de vida y de producción. En el caso de los campesinos que han habitado este lugar y que se dedicaban a la producción de alimentos agrícolas a menor escala, sin embargo, en la actualidad se han enfocado en prestar o crear servicios terciarios o turísticos, con el fin de suplir las necesidades de personas que son externas y que llegan a esta zona con el fin de conocer el espacio natural, como lo plantea Sandoval (2017).

Es importante entender que, actualmente hay unas condiciones económicas en el municipio que están empujando a que más y más personas laboren en torno al turismo, la baja de precios rentables en el campo, el aumento de demandas de servicios y productos turísticos hacen que allí se encuentre una oportunidad para sostenerse en un pueblo que ya está dejando de lado otras actividades como la agricultura y la ganadería. (p. 55).

Además, de los cambios sociales que se han presentado en la región y en el ecosistema de alta montaña por prácticas de turismo y ecoturismo, se visibilizan disputas entre el campesinado, parques y empresas privadas que buscan la exploración y explotación minero energética en la zona, como aparece en el acta de coordinación y concurrencia de la reunión registrada en el municipio de Chita Boyacá y la agencia nacional de minería desarrollada el 13 de agosto del año 2019 , donde hubo participación de entes estatales y entidades privadas, dejando de lado a las comunidades indígenas y campesinas que habitan la zona, en esta reunión se reconoció la importancia del subsuelo de la región y se identificaron tres fases para el desarrollo y culminación del proyecto minero-energético que afectaría la zona:

1. *Etapas de exploración:* En esta fase se identificó que se realiza el análisis y el estudio de la zona para la búsqueda del mineral, se estipula las licencias ambientales

sujetas al proyecto y la suscripción de pólizas minero ambientales (Niño et al., 2019, p. 3)

2. *Construcción:* Con la aprobación de los entes estatales, se define la ubicación y el perímetro de estudio a explotar, en este sentido, se reconoce además si la zona a explotar pertenece a comunidades indígenas y en este caso se realizan consultas para la población, lo que permite definir si el lugar puede ser intervenido. En otras zonas, se solicita una licencia ambiental a las entidades públicas ambientales que se encuentran presentes en el ecosistema (Niño et al., 2019, p. 4).
3. *Explotación:* “Tiene una duración de 30 años. Las principales obligaciones en esta etapa son el pago de regalías ” (Niño et al., 2019, p. 5).

En consonancia, se evidencia que, aunque en el Parque Nacional Natural del Cocuy se encuentran entidades ambientales que deberían velar por la seguridad y protección del ecosistema no se cumple a cabalidad, en este sentido, se reconoce que, se han modificado las formas de vida de la población, se han implementado nuevas formas de creación de capital a través de la destrucción del ecosistema de alta montaña, en un primer momento por la afluencia de personas y segundo porque se restringen actividades que históricamente se han desarrollado en el cocuy, como es el cultivo de diferentes productos, para dar vía libre a la explotación del espacio y favorecer a unos pocos, dejando de lado las afectaciones que esta situación acarrearía para las comunidades que viven en el Parque Nacional Natural el Cocuy y sus alrededores.

4.1.4.2 Parque Nacional Natural los Nevados:

El Parque Nacional Natural los Nevados se encuentra ubicado en el departamento de caldas, Tolima, Risaralda y Quindío, como lo plantean las entidades públicas ambientales “en una extensión de 58.300 hectáreas, con alturas sobre el nivel del mar que oscilan entre los 2600 y 5300 metros, temperatura promedio de 14°C y precipitación media anual de 2.000 mm./año; encontrándose en él ecosistemas de selva andina y páramo⁴⁹” (Cooperación alemana al Desarrollo, 1974, p. 1)



Ilustración 4.10: Páramo circundante al Nevado del Tolima
Fuente: Javier Villamil (2008)

En este sentido, el Parque Nacional Natural los nevados abastece hídricamente a diferentes municipios y ciudades principales que se ubican en las regiones de Risaralda, Tolima, Quindío, Caldas y en la actualidad además de ser reconocido por su riqueza ambiental se

⁴⁹ El PNN Los Nevados tiene un área de 62.144 ha que abarcan diferentes franjas de vida: bosque alto andino, subpáramo, páramo propiamente, superpáramo y nieves perpetuas (PNN, 2017). Es uno de los parques con vocación ecoturística del sistema nacional de parques, de gran valor intrínseco por evidenciar procesos de la alta montaña en la cordillera andina asociados con una historia climática reciente (Tavera, Estrada, Errázuriz y Hermelin, 2017).(Forero, 2020, p. 2)

caracteriza por ser un lugar representativo en el ecoturismo y turismo en el territorio colombiano⁵⁰

Con las transformaciones de la zona y las dinámicas de vida de los habitantes del Parque Nacional Natural los nevados, se ha evidenciado en los últimos años el decrecimiento de la población que alberga la zona. En este sentido en el proyecto denominado “Desarrollo sostenible en el Parque Nacional Natural de los Nevados” creado por el ministerio de medio ambiente, el proyecto somos SIMA y la cooperación alemana al Desarrollo, evidenciaron que en los últimos años que la población que habita en la zona del Parque Nacional Natural está disminuyendo.

En el parque, se observa una población decreciente, identificándose un total de 42 familias constituidas aproximadamente por 252 personas. En la Zona Amortiguadora se registra una población aproximada de 5.500 habitantes. La mayoría de los pobladores son administradores, agregados, aparceros y jornaleros con escaso sentido de pertenencia hacia los predios donde trabajan, lo local y los recursos naturales existentes, debido a su transitoriedad y rotación permanente en el territorio pues, no son dueños de los predios. (Cooperación alemana al Desarrollo, 1974, p. 2).

En consecuencia, según para las entidades ambientales representa que los pobladores que viven en zonas aledañas y trabajan en pequeñas fincas degraden el paisaje, sin embargo, no reconocen el bajo compromiso por parte de las entidades ambientales, ya que, en estos

⁵⁰ Su importancia radica inicialmente en el servicio de regulación climática y abastecimiento de agua a una de las regiones más productivas y densamente pobladas del país, pero supera el interés regional, por sus características ecosistémicas y su belleza escénica que lo convierte en uno de los más reconocidos y representativos espacios naturales y turísticos de Colombia (Cooperación alemana al Desarrollo, 1974, p. 1)

lugares las comunidades que habitan el lugar han tenido que abandonar la zona o transformar sus modos de vida, así, las comunidades se han adaptado a la nuevas normas que ofrece parques Nacionales Naturales, dejando de lado sus actividades agrícolas y ganaderas.

La recuperación del nevado del Tolima, del Ruiz y de Santa Catalina, se ha desarrollado a partir de los 80, las comunidades que habitan en el ecosistema y entidades ambientales analizaron el manejo ambiental de la zona. A través del reconocimiento ambiental y económico (Cooperación alemana al Desarrollo, 1974, p. 2). Reconocer la presión que ejerció el campesinado sobre el subsuelo de la alta montaña no es nuevo, sin embargo, al igual que en el Sumapaz, las poblaciones han sido arrojadas por el estado colombiano a subsistir como puedan, sin tener garantías que puedan mejorar sus condiciones de vida. Con la llegada de las entidades ambientales se evidencia una transformación en el paisaje y en las prácticas de vida de las comunidades, en este sentido se evidencia cambios en la forma de contaminación y de deterioro ambiental, se remplazan los cultivos y actividades del sector primario por actividades de servicios de ecoturismo, como lo menciona Forero (2020)

En Colombia, los páramos y bosques altoandinos han estado profundamente presionados por actividades humanas, hasta ocasionar su reemplazo por plantaciones forestales o por sistemas agropecuarios a diferente escala (Morales Betancourt y Estévez Varón, 2006), cuya presión puede incrementarse con el ecoturismo. El ensanchamiento de los senderos y el abandono de basuras –entre otras prácticas comunes de turismo– derivados del ecoturismo repercuten en la

pérdida de vegetación y calidad del hábitat en las diferentes franjas de vida que reúne el parque (PNNC, 2017). En este contexto, la categoría de ecoturismo como estrategia de conservación estaría por cuestionarse. (p. 3).

Por esta razón, aunque se han modificado las actividades económicas de las comunidades, se sigue presentando afectaciones más severas por parte de las entidades que prestan servicios de ecoturismo en la zona, de acuerdo con Tavera et al. (2017) “el complejo volcánico y glaciar Ruiz, Tolima es un escenario para entender la historia climática reciente y, a su vez, de las variaciones tanto en el vulcanismo como en los comportamientos del glaciar. En efecto, la oferta de actividades turísticas va desde aventura y contemplación hasta deportivas y académicas (educación e investigación). Por otro lado, la demanda de visitantes desde el año 2002 incrementó súbitamente, en proporción, tres veces más que durante el período 1997-2002” (PNN Los Nevados, 2017).



Ilustración 4.11: Termales del cañón
Fuente: Javier Villamil (2008)

De esta manera, se configuran nuevas formas de organización económica por parte de los habitantes de la zona y se genera la adecuación y transformación del espacio para el consumo de personas que son ajenas al Parque Nacional Natural los Nevados, como lo Menciona Forero (2020)

La práctica del ecoturismo lleva aparejados la producción y el consumo del espacio, entendiendo este último como un concepto unificador tanto de lo humano como de lo natural que interacciona con esta actividad social y económica (Pinassi y Ercolani, 2017). En este contexto, el componente natural del espacio es valorado entre los actores interesados en busca de identificar y convertir los valores significativos en atractivos turísticos. (p. 7)

Es decir, que, aunque para el campesino de estas zonas se genera en un primer momento otro tipo de interés por el paisaje, a través de sus prácticas de subsistencia y la configuración de cultivos en la zona, con la llegada de entidades ambientales, de agencias de ecoturismo y de turistas se visibilizan cambios profundos y notorios en sus habitantes. Las comunidades de la zona se empiezan a adaptar a las dinámicas que les exige este nuevo mercado y empiezan a transformar el ecosistema con el fin de atraer a más turistas

“el ecoturismo ha tenido bastante acogida a nivel global como actividad económica rentable y en continua expansión. Este crecimiento intensifica los impactos directos o indirectos en las áreas de conservación e impide la protección de la diversidad biológica y el entendimiento de la complejidad ecológica que estructuran estos espacios” (Forero, 2020, p. 9).

Por ello, además de los impactos negativos del ecoturismo, su continua promoción y la participación activa del ministerio de ambiente y Parques Nacionales Naturales, se genera un cuestionamiento y es ¿en la actualidad quien está asegurando la protección y conservación de los recursos naturales que se encuentran en los ecosistemas de alta montaña? Teniendo en cuenta que los lineamientos que plantean las entidades ambientales es la delimitación de las zonas y restricciones en las actividades agrícolas y ganaderas, pero esta situación, ha generado la expansión desenfrenada del ecoturismo, que genera una correlación inversamente proporcional al bienestar del subsuelo.

Por ello, no se cumple adecuadamente con el proteccionismo y la conservación que ha dicho la Unidad Administrativa especial de Parques Nacionales Naturales, que continúan viendo estos lugares como un lugar de mercantilización turística “En la actualidad, el turismo en áreas protegidas –llámese ecoturismo o turismo de naturaleza– presenta serios impedimentos para generar un aporte a los principios que persigue la conservación. En parte existen criterios en disputa que pueden estar en el núcleo de la solución, uno de ellos es considerar que el parque es en sí mismo un producto turístico.” (Forero, 2020, p. 9).

Así, las prácticas que se desarrollan en estos parques que se convirtieron en atractivos turísticos no es nueva, ya que, en otros Parques Nacionales Naturales de Colombia, este fenómeno de transformación del ecosistema para la promoción de ecoturismo se desarrolló a partir de la construcción de edificaciones conocidas como “eco-hoteles” o la modificación de las casas de las personas que habitaban la zona, para convertirlas en hoteles. Por esta

razón, antiguos directores de Parques Nacionales Naturales, han dicho públicamente que no apoyan la construcción de ningún tipo de edificación que atente con los espacios naturales, por ello en el año 2013, se firma la resolución 531 por parte del ministerio de ambiente y Parques Nacionales, que habla de la nueva y antigua infraestructura⁵¹.

El primer caso, se desarrolla a partir del artículo 5 que plantea que el único alojamiento permitido es el uso de hamacas y carpas en las zonas establecidas por dicha entidad. (Ministerio de Medio Ambiente y Parques Nacionales Naturales, 2013). En cuanto al artículo sexto, se reconoce que, a partir de la infraestructura existente esta será un lugar con alta concentración de uso (Ministerio de Medio Ambiente y Parques Nacionales Naturales, 2013). Es decir, que no se construirá ningún tipo de edificación en las zonas de parques. Sin embargo, las actividades desarrolladas en estas zonas son contradictorias y diferentes a lo que presenta Parques Nacionales. Por ello, al buscar alojamientos cerca de estas zonas se encuentran hospedajes de 3 a 5 estrellas y se encuentran dentro y fuera de los Parques Nacionales Naturales, es decir, que no se cumplen a cabalidad las leyes establecidas por las entidades ambientales.

Además, la preferencia de hospedaje de los visitantes varía dependiendo de los recursos económicos con los que cuentan, de la ubicación del hotel o la zona de camping, igualmente de los lugares de acceso al parque, como se evidencia en el Parque Nacional

⁵¹ <https://www.eltiempo.com/vida/medio-ambiente/orlando-molano-defiende-el-desarrollo-de-infraestructura-en-parques-692303>

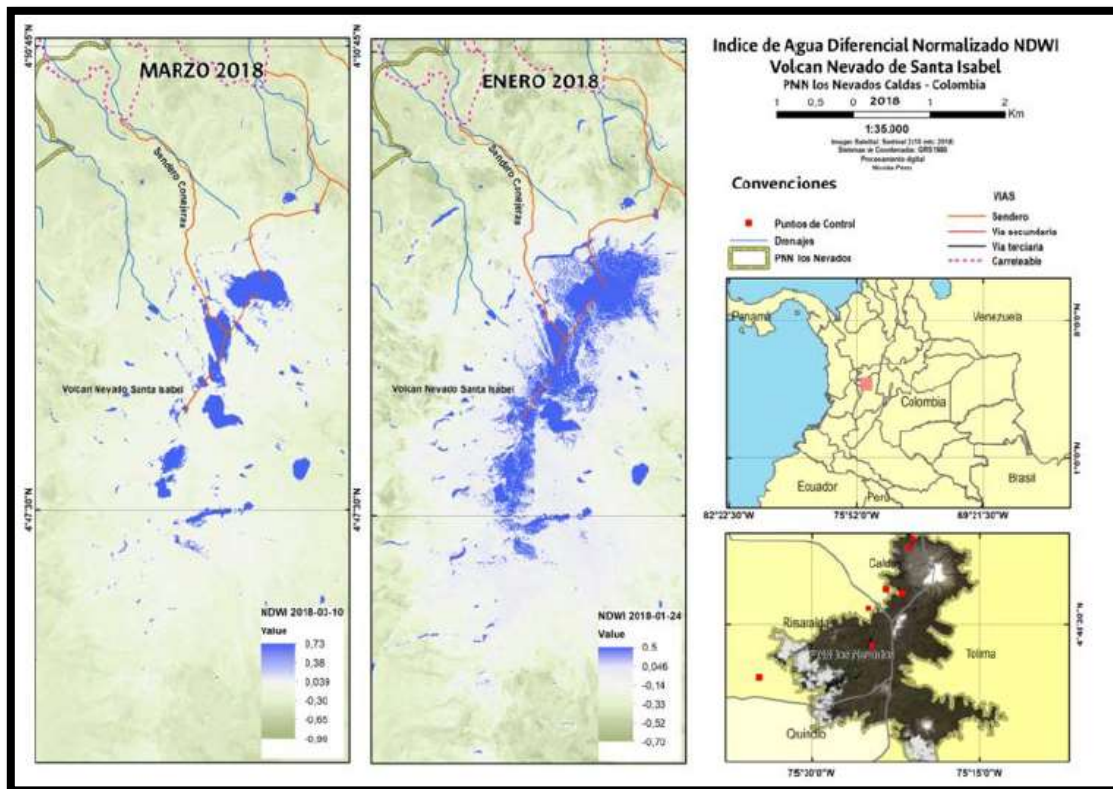
Natural los nevados, con la apertura de nuevos puntos para el ingreso de los ciudadanos⁵² al Nevado.

De acuerdo con esta delimitación de los senderos autorizados designados como *zrGe*, zonas de *camping* y puntos de control, se define la capacidad de carga en número de visitantes, campistas o vehículos por día. No obstante, sin ahondar más, el recorrido por el esquema de ordenamiento ecoturístico (poe) del PNN Los Nevados hace énfasis en la oferta, la demanda, la zonificación y la capacidad de carga, puesto que se considera que es allí donde se podrían concentrar las contradicciones y los problemas ambientales (Forero, 2020, p. 12).

En este sentido, este tipo de situaciones evidencia que no se está cumpliendo a cabalidad los artículos de la resolución 531, sino que en estos parques se visibilizan dinámicas económicas que benefician principalmente a una parte minoritaria de la población, lo que genera que se degrade el ecosistema y que no cumplan las normas ambientales, además que no se evidencian restricciones fuertes como en su momento se les impuso a las poblaciones campesinas con las actividades de ganadería y agricultura.

⁵² El registro de la demanda de visitantes para, este parque tiene algunas restricciones y es una aproximación, ya que, según los datos registrados por la autoridad ambiental, se asegura que el 98,7 % de los ingresos corresponden al sector norte (PNN Los Nevados, 2017) debido al lento avance de la Institución en abarcar todos los puntos de posible acceso al parque y así saber efectivamente el número real que ingresa al área protegida. La reactivación volcánica del Ruiz durante algunos períodos (1985 y 2012) ha limitado la actividad turística en el sector norte del parque y ha desviado la atención de los visitantes hacia otros sectores. Desde hace pocos años, se ha evidenciado un incremento de visitas en el sendero Conejeras, en el volcán nevado de Santa Isabel, por ser un lugar de fácil acceso a su borde glaciar (PNN os Nevados, 2017). Justamente, el 95 % de las personas que visitan el parque (Forero, 2020, p. 11)

3. Mapa 4.1: Índice de Agua de diferencia normalizado en el Nevado de Santa Isabel



Fuente: Nicolas Forero (2019)

De esta forma, reconocer las problemáticas de las comunidades del parque nacional Natural el Cocuy y el Parque Nacional Natural los Nevados es fundamental para entender las dinámicas y transformaciones que se pueden presentar en el Páramo de Sumapaz. Si bien, las entidades ambientales han reiterado su compromiso de preservar y cuidar esta zona, las dinámicas económicas del Sumapaz evidencian un problema de mercantilización turística en la zona y no se prohíbe en su totalidad prácticas de turismo. Sino que este tipo de entidades de forma constante reconoce la importancia de no realizar ecoturismo en el Sumapaz, sin embargo, la realidad es otra y es que cada año aumenta el número de turistas

en estos lugares y se conocen más empresas que se encarguen de la prestación de servicios ecoturísticos como es el caso de la empresa Aviatur.

4.1.4.3 Empresas de ecoturismo en Colombia; entre el interés económico y la degradación ambiental

En los últimos años, con la expansión del turismo en zonas ambientales, se ha demostrado que ha habido un aumento significativo en la creación de empresas que prestan servicios de ecoturismo y turismo en zonas con ecosistemas frágiles, principalmente en zonas que han sido declaradas como Parques Nacionales Naturales.

Además, se han fortalecido empresas de turismo que se han dedicado por décadas a la prestación de este servicio terciario, tal es el caso de la empresa Aviatur que se ha dedicado a brindar la prestación de diferentes servicios, como congresos, conferencias, turismo y desde el año 2004 brindar servicios de ecoturismo como lo afirmó la revista Agencia de viajes en Colombia en una columna emitida el 12 de julio del año 2004, que evidencia la implementación del ecoturismo de esta entidad privada a través de la campaña “vive Colombia y viaja por ella” que se creó desde el año 2001 por parte del Ministerio de comercio, industria y turismo. Sin embargo, con el aporte de la agencia de viajes Aviatur, se busca la promoción del turismo en espacios ambientales y que las personas tengan acceso a un turismo de “aventura” en nuevas zonas naturales. (Aviatura, 2013, p. 13)

Es así como, se han transformado y creado nuevas formas de ver los ecosistemas, desde un ámbito de consumo turístico “El turismo, en espacios de conservación como las áreas naturales del Sistema Nacional de Áreas Protegidas, encuentra escenarios paisajísticos y

culturas particulares que le permiten al visitante, adquirir placer, disfrute y bienestar.”

(Ministerio de comercio, Industria y turismo 2021, p. 5).

Nueva alianza de Aviatur y Ecodestinos

En días pasados se realizó el lanzamiento de la nueva agencia que administrará Aviatur: Ecodestinos Turismo de Aventura.

En el evento estuvieron el presidente de la organización, Jean Claude Besuso, al igual que su grupo de colaboradores; además de la gerente de Ecodestinos, Helida León; y

su gerente Comercial, Javier Gómez. También participaron el presidente de Anato, Oscar Rueda; y el director Ejecutivo de la Federación Colombiana de Ecoparques, Ecoturismo y Turismo de Aventura, Campo Elías Bernal.

Durante el lanzamiento se presentó el video promocional sobre los éxitos

de la campaña "Vive Colombia Viaja por Ella", con el fiel propósito de que esta alianza contribuya a la promoción del ecoturismo y turismo de aventura por diferentes destinos nacionales. Igualmente se brindó a los asistentes comidas y bebidas típicas de diferentes zonas, como el Amazonas, el Caribe y el Eje Cafetero. 🇨🇴

Ilustración 4.12: Noticia Nueva Alianza Aviatur y vive Colombia viaja por ella
Fuente: Revista agencia de viajes de Colombia (2004).

De esta forma, se puede evidenciar como se ajustan estos ecosistemas para ofrecer servicios a personas que son externas estos lugares, los productos que ofrecen agencias como Aviatur⁵³ cada vez son más conocidos y son usados por personas de diferentes clases sociales, principalmente, para personas que tienen una alta capacidad adquisitiva, es decir, que no todas las personas tienen acceso a las zonas ecoturísticas que ha habilitado el gobierno nacional y que ofrecen las agencias de turismo.

En sentido, en la actualidad se han creado un número significativo de estas empresas, que se están encargando de ofrecer servicios turísticos de todo tipo, principalmente en parques nacionales naturales o reservas ambientales, que ofrecen nuevos paisajes y que está

⁵³ “Esta compañía es la agencia de viajes más importantes de Colombia, con más de 1.5 millones de dólares de beneficios netos en 2007 (Semana 2008). En 2011 contaba con 23 filiales, un total de 3.300 empleados y 298 oficinas en 30 ciudades del país, además de oficinas en Venezuela, Ecuador, Cuba, Panamá, Francia y Estados Unidos (Aviatur 2011). La empresa tiene la concesión de servicios turísticos en los cuatro parques naturales más importantes del país” (Gascón, Jordi . Ojeda, 2019, p. 22)

enfocado en un fragmento de personas. Es decir, que en este caso el mercado se enfoca en crear y cubrir necesidades superfluas, que es para una parte mínima de la población y que no tienen en muchos casos respeto por la naturaleza

“Los turistas que van al medio rural no suelen conectar con la esencia del recurso que visitan, ni participar en la conservación del patrimonio natural, pues en demasiadas ocasiones el consumo del producto de ecoturismo se reduce a consumos parciales de una serie de servicios turísticos prestados por empresarios, pero sin aportarle una experiencia memorable ligada a estos servicios básicos.” (Plaza, 2016, p. 21).

Posiblemente, las agencias de turismo hablan de la importancia y la preservación de los recursos naturales, de un adecuado manejo y de políticas ambientales que contrarresten las afectaciones de los visitantes, como es el caso de la empresa Aviatur, que reconoce en su política de sostenibilidad que respetan la naturaleza, los aspectos sociales y culturales de cada zona y se busca la satisfacción de sus clientes (Aviatur, 2011). Es decir, que, aunque se reconoce la importancia de preservar el medio natural, el patrimonio social y cultural de los ecosistemas en Colombia, este tipo de situaciones no se llevan a cabo y la población que habita estas zonas están siendo afectadas por estas compañías que buscan como primera medida cumplir y satisfacer el ocio de sus clientes.

Aunque se cuenten con documentos de sostenibilidad ambiental y se reconozca la importancia de cuidar el ambiente, la mercantilización de los ecosistemas por medio de estas agencias de turismo ha generado la degradación de estos espacios naturales. Las políticas públicas para el desarrollo del ecoturismo se empezaron a fortalecer bajo el mandato de Álvaro Uribe Vélez en el año 2003, Según Botero et al (2003) reconoce que

El Sistema de Parques Nacionales reúne las áreas que por excelencia han sido reconocidas como destinos predilectos por los visitantes, colombianos y extranjeros que buscan un contacto con la naturaleza y disfrutar del esparcimiento que ellas pueden ofrecer. De las actuales 49 áreas del Sistema, se han identificado aproximadamente 28 con una vocación de ecoturismo, con un modesto desarrollo de los servicios básicos (centros de visitantes, senderos, miradores, etc.). Día a día es creciente la demanda de este servicio, constituyéndose en un reto la adecuada planeación para que los objetivos de conservación y la mejora de la calidad de los servicios se cumpla. (p. 16).

Lo anterior, es un claro ejemplo de cómo a partir de la naturaleza se empieza a configurar servicios para los visitantes y se configuran nuevas dinámicas, perspectivas y concepciones de los sitios naturales, los ecosistemas quedan renegados para sus habitantes y se empieza a situar al turista como eje principal, es decir, que todas las dinámicas se crean o modifican a partir de las necesidades de los clientes ⁵⁴. En esta medida, año tras año se genera un incremento significativo de los ingresos del ecoturismo en el territorio nacional.

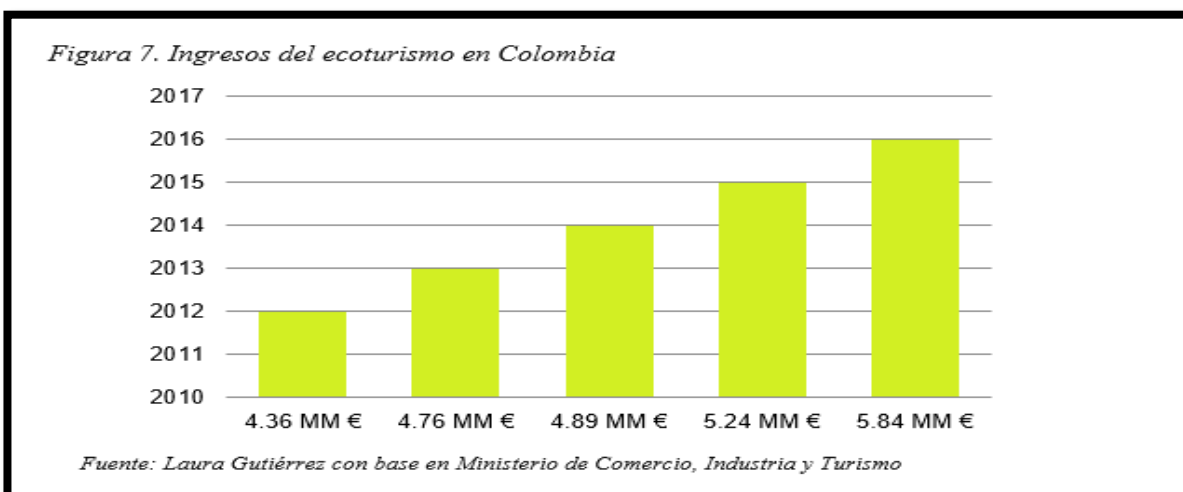
En nombre de la responsabilidad empresarial y de la protección del medio ambiente, la inversión privada se ha justificado desde el estado, facilitando la acumulación de capital. Por ejemplo, las directrices para la concesión establecen que la participación privada en la promoción de servicios ecoturísticos en áreas protegidas nacionales puede dar lugar a la asignación

⁵⁴ Debe nutrirse de los estudios de mercado (tipo de visitantes, demanda, oferta, mercado objetivo), hacer programación de actividades (según estudios de impactos, capacidad de carga), debe tener en cuenta la definición de facilidades para turistas y definir la forma de administración y manejo del producto. Debe establecer, igualmente, los acuerdos con organismos e instituciones, contemplar los mecanismos de participación de la población local y articularse con la promoción y comercialización

óptima de los recursos técnicos, operativos y administrativos, al mismo tiempo que puede mejorar la calidad, eficiencia y la competitividad de los servicios turísticos. (Gascón et al, 2019, p. 25).

Recursos que favorecen a las agencias más constituidas que llevan décadas brindando estos servicios, las comunidades solo subsisten con el dinero que les deja el turismo y en cambio, estas empresas o compañías ven el turismo como una posibilidad de crecimiento y posicionamiento en el mercado turístico, socavando los territorios de las comunidades que históricamente han sido excluidas.

Grafica 4.2: Ingresos de ecoturismo en Colombia



Fuente: Laura Gutiérrez (2018).

Lo anterior refleja, que desde el año 2010, hasta el año 2016 se genera un incremento significativo en los ingresos destinados al ecoturismo. A partir de dicha información se establece un análisis que permite definir el incremento porcentual anual y el incremento promedio porcentual anual, que en ese periodo de tiempo sería del 7%.

Tabla 4.1: Incremento anual del ecoturismo

Año	Ingresos Anuales	Incremento % Anual
2012	4,36	
2013	4,76	8%
2014	4,89	3%
2015	5,24	7%
2016	5,84	10%
Promedio % anual		7%

Elaboración: Propia (2022)

Hablamos de incremento, puesto que en este rango de tiempo seleccionado para el estudio se evidencia una curva creciente en materia de ingresos en función del tiempo. En caso contrario, se tendría que estimar una variación porcentual anual.

Lo anterior, evidencia un crecimiento del ecoturismo a nivel nacional y se puede reconocer que este tipo de ecoturismo se realiza tanto en espacios designados para el ecoturismo, como lugares que aún no se reconocen como zonas de ecoturismo, tal es el caso del páramo de Sumapaz, que, aunque no se ha “constituido” como un lugar para la realización de ecoturismo de alta montaña, las cifras, estimaciones y percepciones que tiene la comunidad que habita el páramo es otra y es que cada año el aumento del turismo es evidente.

4.2 mercantilización y conservación: el Páramo de Sumapaz para unos pocos

Las delimitaciones que ha realizado Parques nacionales naturales se han desarrollado principalmente desde la firma de los acuerdos de paz (2016)⁵⁵. Esta situación, ha generado que esta zona tenga diversas restricciones. Sin embargo, al igual que en otras zonas del país, como en el caso del Parque Nacional Natural del Cocuy y el Parque Nacional Natural los nevados, se presentan similitudes con el Parque Nacional Natural del Sumapaz porque cuentan con características análogas como las condiciones climáticas de las zonas, topográficas, hídricas y altimétricas.

Es fundamental entender que, así como se presenta una mercantilización de los parques antes mencionados. El páramo de Sumapaz también es objeto de mercantilización puesto que existe el interés de la generación de servicios turísticos en sus zonas naturales protegidas, que por definición deberían ser espacios de protección natural y se debería mitigar la presencia humana y los efectos negativos que esto conlleva para el ecosistema. La riqueza natural con la que cuenta el Sumapaz, ha fomentado los intereses de las empresas privadas para el aprovechamiento de los recursos que se pueden sintetizar en dos factores:

⁵⁵ Sí, pues digamos que, a partir de la firma del acuerdo de paz de La Habana, pues que las condiciones mejoraron y ya pues algunas personas regresaron a sus fincas, regresaron a sus casas, se están haciendo nuevas construcciones, tenemos también el proyecto PEAMA de la Universidad Nacional. Entonces vienen muchachos de la ruralidad de Bogotá y de las dos cuentas y pues se ha ido como aumentando la población ahorita hay mucha niñez y entonces eso da proyección, no solo acá al centro poblado si no al territorio en general (Esperanza, 2022)

1. El primer factor, se produce a través de la promoción del Sumapaz como un servicio ecoturístico ofertado por entidades privadas de turismo.
2. El segundo factor, se presenta a través del estudio minero-energético del espacio natural, para el aprovechamiento de los recursos, por medio de la extracción de minerales o la desviación del caudal del río con el fin de la construcción de hidroeléctricas.

Así, aunque entidades como parques nacionales limitan el acceso de la población que vive dentro del parque y restringe ciertas actividades, los estudios de exploración de especies y las visitas por parte de personas ajenas afectan aún más la zona. Es decir, que, aunque se trata de controlar el acceso de la gente y se trata de cuidar este espacio aún hay diferentes tipos de afectaciones y la degradación es tangible en el ecosistema. Por ello, es necesario entender, que la mercantilización de la zona se genera a partir de las prácticas que se realizan en la actualidad, así, el papel de las comunidades queda invisibilizado y se empieza a enfocar este mercado en un nuevo segmento poblacional, que destruye el ecosistema, como lo menciona Méndez (2019).

Se evidencian prácticas contradictorias; algunas veces persiste el papel del campesino como prescindible, invisible e incluso incompatible con los fines atribuidos a la alta montaña por el discurso ambiental y, otras veces, se les atribuye un papel decisivo en la sostenibilidad de los servicios ecosistémicos del páramo, lo cual se analiza en esta reflexión, como práctica necesaria para mantener el ensamblaje gubernamental de la alta montaña. (P. 3).



Ilustración 4.12: Visitantes del páramo
Fuente: Propia (2022)

De esta manera, el papel que ha desarrollado el campesinado en el Sumapaz ha sido imprescindible. Aunque en el pasado los habitantes reconocían las riquezas ambientales con las que cuenta el Sumapaz no las protegían como lo hacen en la actualidad, el campesinado tiene sentido de pertenencia por el páramo, por su territorio y por sus raíces. Por ello, buscan la manera de preservar el ecosistema, sin embargo, otros organismo y entes no lo hacen, se protege la naturaleza para una población en particular y se deja de lado las necesidades de las comunidades que han habitado por décadas el gran páramo de Sumapaz.

4.2.1 ¿Conservar para quién?

En Colombia las zonas de conservación se han ampliado en los últimos años, la forma de visualizar la naturaleza se realiza desde una perspectiva de preservación, conservación y mercantilización. Por ello, las comunidades que habitan el páramo históricamente han tenido disputas con el estado y en los últimos años con las entidades ambientales, que no reconocían a la población como un actor importante en la protección del ecosistema de páramo y que cuestionaron su trabajo a la hora de preservarlo. Sin embargo, en la actualidad reconocen el papel decisivo que tienen las comunidades campesinas del páramo de Sumapaz, como lo plantea Rojas (2014).

Este paradigma de la conservación se transformó al resaltar que buena parte de la biodiversidad del planeta se encuentra en zonas habitadas y manejadas por comunidades; de sus acciones derivan su sustento, razón de ser, su identidad y del mantenimiento de estas relaciones depende en gran medida la conservación de la biodiversidad. Por lo tanto, el manejo de estas zonas estratégicas implica la construcción de relaciones de gobernanza efectivas. (P. 24 tomado de McNeeley, 1994).

En efecto, los procesos sociales, históricos y culturales del Sumapaz han generado una relación de gobernanza afectiva entre las comunidades que han habitado por décadas el Sumapaz y que se han desarrollado generacionalmente. Por ello, las formas de vida de las comunidades se han transformado y es que, aunque han tratado de limitar sus prácticas de producción, la llegada de estas entidades ambientales ha generado por completo que dejen de lado sus actividades agrícolas y ganaderas, el campesino en la actualidad entiende la importancia de salvaguardar el páramo y con este los recursos que se encuentran en la zona.

De esta forma, se podría decir que se desarrollan modificaciones que buscan la preservación de la vida y de la naturaleza en un espacio tan importante como lo es el páramo de Sumapaz. Pero indagando, consultando y rompiendo con todos los paradigmas ambientales que vocifera Parques Nacionales Naturales, hay una problemática de fondo y es que el páramo para estos entes si se debe preservar y se debe conservar, pero no para las comunidades que habitan el páramo, sino para personas externas que han visto este territorio como un producto y un espacio de mercantilización de la naturaleza y es que aunque expresan continuamente que “el páramo no está habilitado para el ecoturismo” la realidad es otra, como se expresará a continuación con las formas de mercantilización del páramo.

4.2.2 Mercantilización del Sumapaz a través del Ecoturismo

Si bien, existen zonas específicas a lo largo del país las cuales cuentan con el aval del ministerio de Ambiente y Desarrollo Sostenible para realizar ecoturismo, el páramo de Sumapaz no es una zona autorizada para estas prácticas, sin embargo, los procesos que se ven en la zona son contradictorios y se evidencia principalmente en la laguna de Chisacá y es que ha estado zona, todos los días llegan diferentes personas que ven el páramo como un sitio de entretenimiento y un espacio ideal para el ecoturismo.



Ilustración 4.13: Cerca que delimita la vegetación del espacio de observación
Fuente: Propia (2022).

La fascinación por conocer el paisaje y su constante promoción ha generado que en la actualidad empresas inescrupulosas promocionen tours en este espacio natural, lo que ha generado una preocupación constante por parte de las comunidades que habitan la zona, como lo plantea la lideresa Esperanza (2022)

“Pero digamos que nosotros no tenemos la capacidad organizativa, ni económica para de pronto hacer ecoturismo entonces qué es lo que se está viendo que ya hay empresas que están promocionando recorridos, que están promocionando visitas que para ver el águila que no sé qué y hace un tiempo nosotros hicimos un recorrido en la Laguna más grande y subimos allá arriba al mirador y encontramos cantidad de basura. Eso recogimos bolsas y bolsas de basura porque la gente llega y entra por cualquier lado.

Eso se hizo una gestión con parques nacionales naturales y entonces ahora tienen los fines de semana y los días festivos tienen personas ahí que son como guías de parques para que pues les indiquen a los turistas que llegan que solo pueden hacer el recorrido por la vía y que solo pueden hacer contemplación,

pero que no se metan por todos lados porque pues afectan toda esa capa que es muy sensible y que se puede ver afectada, pues eso duran muchos años en volver a recuperar.

Los testimonios y la preocupación de los habitantes del Páramo son notorias y es que en estos últimos años las cifras de turistas son alarmantes y la promoción de este ecosistema es cada vez más conocido. Este fenómeno mencionado se evidencia y transmite, principalmente por las redes sociales, en donde a través de diferentes grupos se realiza la difusión de la información y el llamado a visitantes interesados en conocer este y otros espacios naturales. Como se evidencia a continuación y es que en la actualidad las redes sociales son un medio de difusión que permite conectar a mucha gente.



Ilustración 4.14: Imágenes de referencia, tomadas del Instagram de Ruta de los Andes

Fuente: <https://www.instagram.com/rutasdelosandes/> Ruta de los andes en Instagram (2021)

De esta manera, por recorridos a estos espacios dichas organizaciones cobran valores que oscilan entre los \$50.000 a los \$80.000⁵⁶. que son cobrados a cada uno de los visitantes, además, cuando se busca en el navegador de Google “recorrido páramo de Sumapaz” hay alrededor de cuatro empresas de turismo que ofrecen diferentes servicios y valores que fluctúan alrededor de \$150.000 en el que incluye alimentación, transporte y guías, conjuntamente de estas empresas que ofrecen este tipo de servicios de turismo se encuentran en internet blogs y experiencias que cuentan cómo llegar al Sumapaz y qué hacer al visitar el páramo de Sumapaz. En este sentido, se evidencia con la presente tabla los valores y los beneficios de algunas empresas turísticas a la hora de ofrecer sus servicios.

Tabla 4.2: Agencias que realizan ecoturismo

Empresa	Descripción	Precios	Incluye	No incluye
Ecoglobal Expeditions	Agencia de viajes fundada en 2011, cuenta con experiencia en el diseño, planeación, coordinación y operación de todo tipo de viajes, en la mayoría de los ecosistemas y condiciones, en todo el país y fuera de él. Hacen parte de la Asociación Colombiana de Turismo Responsable ACOTUR y se rigen bajo su política de sostenibilidad.	\$50.000 por adulto y \$25.000 por persona menor de 12 años	-Transporte -Guías especializadas -Seguro de viajes	-Alimentación -Hidratación -Propinas -Gastos no estipulados
Caminantes del Retorno	Agencia de viajes con guías profesionales especializados en turismo de naturaleza y 34 años de experiencia en todo el territorio colombiano. Inscritos en el registro nacional de turismo y regidos bajo una política de sostenibilidad, donde prima el trabajo con las comunidades locales	\$65.000 por persona	-Transporte -Guía	-Alimentación -Hidratación -Gastos no estipulados
Colombia Oculta	Agencia de viajes con servicio a distintos destinos nacionales, cuenta con el registro nacional de turismo (RNT). Se reconocen como parte del entorno ambiental natural.	\$50.000 por persona	-Guía profesional -Guía local -Póliza de asistencia médica	-Alimentación -Hidratación -Gastos no estipulados

Fuente: Elaborado con base en Beltrán (2017) Tomado de Ruiz (2019)

⁵⁶ Estos valores son tomados de diferentes páginas dedicadas al ecoturismo tales como: Eco global Expeditions y Conexión Natural, Caminatas Ecológicas Bogotá- esta información ha sido recopilada en el año 2022 y evidencia los costos solicitados por parte de las antes mencionadas agencias de turismo.

Aunque se tenga conciencia que este ecosistema no puede ser visitado y no está abierto al público, las acciones que realizan las agencias y la llegada de visitantes evidencian un panorama diferente y desolador para el ecosistema, las comunidades que habitan la zona y para su modo de vida que se ha desarrollado históricamente.

Así, aunque se muestre el ecoturismo como una forma “adecuada” de cuidar la naturaleza la realidad es que este tipo de prácticas degradan el ambiente, como lo reconoce Gutiérrez (2019), en su trabajo de investigación denominado “El Ecoturismo y la comunicación en redes sociales: conciencia ambiental por el cuidado de los páramos”, en este documento recalca que aunque el ecoturismo permite que se obtenga un sustento económico para la conservación de los páramos, también puede generar depredación ya que al realizar esta actividad se puede modificar el ciclo de regulación que tienen estos ecosistemas. Esto debido a la cantidad de visitas que se presentan y a la infraestructura usada para demarcar los senderos. (...) aquellos que planean salidas de ecoturismo siendo guías, administradores de grupos e influencers, también pueden ser partícipes de la depredación de los ecosistemas ya que fomentan la visita de estos lugares. Lo que demuestra una divergencia sobre el ecoturismo como actividad generadora de conciencia y como actividad que depreda los ecosistemas. (p. 62)

4



Ilustración 4.15: Demarcación de senderos
Fuente: Propia (2022).

Lo anterior, evidencia que el ecoturismo en los últimos años se ha convertido en una estrategia de mercantilización de paisajes y que el Sumapaz hace parte de estas prácticas que son contradictorias, por ello Gutiérrez, N, (2019) manifiesta que la visita a este espacio ecológico “ha pasado de registrar 3.000 visitantes en el año 2014, a registrar 14.000 visitantes en el año 2018. Al ser este un parque que no tiene vocación de ecoturismo, la visita debe ser muy corta para dejar la menor huella posible en el ecosistema” (P. 66)



Ilustración 4.16: Turistas y el transporte que utilizan para llegar a la Laguna de Chisacá

Fuente: Propia (2022)

Asimismo, aunque se reduce el tiempo de permanencia por visitante o por grupo, este tipo de prácticas genera un aumento en la frecuencia de nuevas personas que quieren conocer el espacio natural y que además están interesadas en entender más las dinámicas sociales e históricas que han enfrentado las comunidades que habitan el Sumapaz, como lo manifiestan Esteban, N y Bonilla, J (2017) al mencionar que el turismo se ve influenciado por las dinámicas del conflicto, debido a que para “entender el turismo es necesario retomar el trasfondo social de esta actividad. [...] Hablar de turismo es hablar de un concepto dinámico, que ha evolucionado según los efectos de la violencia, del conflicto armado y la economía del desarrollo” (p. 126).

Además, Solano (2020) en su trabajo de investigación “Turismo en el Sumapaz, un conflicto territorial por el manejo del Páramo” evidencia que desde el año 2015 se aproximan personas más particulares a la zona, y que ha disminuido visitas con fines académicos. (Solano, 2020, p. 47)

Grafica 4.3.: Tipo de Visitantes en la laguna de Chisacá (2015-2017)



Fuente: Solano (2019)

La anterior gráfica, se genera a partir de una encuesta que realizó Laura Solano (2019) a 32 personas que visitaban la laguna de Chisacá, entre el año 2018 al año 2020 (p. 53). En este sentido, no se toman medidas reales, así, el equipo de parques solo queda como un espectador respecto a las personas que visitan el lugar, su contribución está en controlar que las personas no pasen por ciertas zonas, de orientar a las personas a que no “degraden” el ecosistema y a calcular el número de visitantes que asisten a la laguna.



Ilustración 4.17: Se observan que turistas pasan el punto o la barrera delimitación creada por parte de Parques Nacionales Naturales
 Fuente: Propia (2022).

La entidad de Parques Nacionales Naturales de Colombia en su página web advierte que “empresas y personas oportunistas que no cuentan con autorización y/o permiso, están promoviendo por redes sociales la venta de paquetes turísticos para visitar este páramo, lo que está generando un impacto negativo a las diferentes especies de animales y plantas, imprescindibles para el equilibrio y funcionamiento de este ecosistema.”⁵⁷

Continuando con esta línea de ecoturismo, encontramos que, así como con diversos productos o servicios la naturaleza y los recursos naturales, también se vuelven parte del mercado; es entonces, que esta se visibiliza como un capital por medio del cual es posible

⁵⁷ Véase la información en la página web de Parques Nacionales Naturales de Colombia: <https://www.parquesnacionales.gov.co/portal/es/parques-nacionales-recuerda-que-el-ecoturismo-en-el-parque-nacional-natural-sumapaz-no-esta-permitido/>

lucrarse, en el caso particular del Páramo de Sumapaz el gobierno nacional es quien empieza a dirigir la manera en la cual se deben tomar las decisiones concernientes a la naturaleza.



Ilustración 4.18: Laguna de los Tunjos
Fuente: Nicol Gutiérrez (2019).

Lo anterior, se puede manifestar en las palabras del autor Guynas, E, quien por medio de sus diversos estudios en el Centro Latinoamericano de Ecología Social (CLAES), encuentra relación dialéctica que guarda la naturaleza, sus recursos y el desarrollo; así como la postura en la cual pone en evidencia la forma utilitarista en la que es concebida esta relación, es por ello, que:

La visión mercantil de la naturaleza se conforma con un gerenciamiento ambiental; en cambio, una postura que reconoce la diversidad de posiciones sobre el ambiente,

exige de una política ambiental, en el sentido amplio del término "política" como debate público y plural. Por lo tanto, las estrategias en sustentabilidad, e incluso los programas de investigación científica, deben mantener un diálogo en un campo político sobre temas tales como las prioridades en las investigaciones. (Gudynas, E, 2003 p.154).

Se trata de reconocer, que poner en un mismo plano las demandas que son generadas por la economía y las generadas por el ámbito ecológico puede generar fracturas; en primer lugar, se concibe que el éxito económico es determinante para los beneficios que pueda tener el ambiente, pero en palabras de Gudynas, “los logros económicos, no aseguran éxitos ecológicos” (p. 150) En segundo lugar, encontramos que en el momento en el cual los gobiernos se apropian de los recursos naturales, se da pie a la reorganización de las áreas naturales y finalmente, termina relegándose el saber popular, al saber científico ya que se considera que el saber científico posee estrategias por medio de las cuales es posible generar un desarrollo sustentable, sin tener presente que los saberes de los habitantes de las regiones también ofrecen importantes aportes en relación a la flora y fauna presente en el territorio, a su cuidado, a la construcción y preservación del ambiente en las comunidades.

Así mismo, al realizar turismo desmedido, no se genera conciencia entre los visitantes y con eso de la importancia que tienen espacios naturales como el páramo para la subsistencia y el funcionamiento de una ciudad como Bogotá. Es así como este turismo termina siendo el responsable de afectaciones en el ecosistema es entonces que Beltrán, C (2017), menciona que gracias al turismo desorganizado, a la basura que dejan los visitantes, el pisoteo de los frailejones y la contaminación del agua de diversas fuentes hídricas ha sido

necesario “que las comunidades campesinas de la región se organicen, realicen control y prohibición de ingreso y solicitando al Parque Natural del Sumapaz realizar una nueva delimitación incluyendo nuevos predios.” (P. 21). Esa es justamente una de las razones por las cuales la comunidad que habita en la región de Sumapaz se rehúsa al ecoturismo en el páramo.

En conclusión, al contar con un recurso hídrico inigualable, este ecosistema atrae a grupos de visitantes nacionales e internacionales. Por ser Colombia, uno de los países que cuenta con más paramos en el mundo, por lo anterior, es posible manifestar que el trabajo con el medio ambiente se ha convertido en un problema para los diferentes entes territoriales y para los habitantes de la zona, ya que no cuentan con garantías que prohíban el ingreso a este espacio natural y han sido ellos, quienes por mano propia evitan el ingreso de turistas.



Ilustración 4.19: ¡No al Ecoturismo!
Fuente: Las2orillas.com.co Tomado de Solano (2020).

4.2.3 Cómo la preservación y el cuidado del agua y la naturaleza es el puente para que lleguen Empresas de extracción a la zona.

Como muchos otros elementos de la cotidianidad el agua y los recursos naturales se han convertido más que en un bien común, en un negocio del cual unos pocos se lucran. Sumapaz, ecosistema rico en recursos hídricos y vegetales, lugar de nacimiento del agua que nutre a un sin número de habitantes, se ha visto afectado por manos inescrupulosas quienes buscan extraer los preciados recursos, no solo contaminando sus fuentes hídricas sino dañando todo el ecosistema.

La explotación de recursos naturales ha generado una serie de conflictos socioambientales a nivel nacional y en el caso del Sumapaz, esta problemática evidencia su posible implementación desde dos aristas:

1. La primera problemática se centra en la construcción de hidroeléctricas en cabecera Cundinamarca, en donde se buscaba el potencial energético para el aprovechamiento de los cauces fluviales del Sumapaz. Es imperativo la construcción de hidroeléctricas con el fin de producir energía cinética, una vez se desarrolle la construcción, se generaría la desviación de importantes fuentes de agua lo que generaría grandes daños y pérdidas en el ecosistema. como lo plantea Vargas (2020).

El proyecto hidroeléctrico El Paso consiste en la construcción de 8 mini-centrales de captación a filo de agua, para así generar energía; en general se «toman una fracción del caudal del Río Sumapaz y lo restituyen aguas abajo para la generación secuencial de energía eléctrica» (EMGESA-ENEL, 2015, cap.1). El proyecto se llevará a cabo entre los departamentos de Cundinamarca y Tolima, específicamente la cuenca media del río Sumapaz. Se intervendrá en los municipios de Cabrera, Venecia, Pandi e Icononzo. (P. 31 Tomado de ILSA, 2014).

Lo anterior evidencia, que el Sumapaz en la actualidad no solo es un espacio natural mercantilizado a través de la promoción de sus paisajes, sino que sus riquezas hídricas y minerales son un foco importante para compañías minero-energéticas.

La comunidad cabreruna no estuvo de acuerdo con el proyecto hidroeléctrico El Paso. Esto se debe a las características y vocación del territorio para lo cual el agua es esencial. De hecho, los campesinos describen el agua como fuente de vida. EMGESA, al plantear este proyecto, va en contra de este planteamiento y de otros como la figura de ZR. (Figuerola, 2019, p. 32).

Aunque, este trabajo de grado no se centre en la población de Cabrera, las decisiones y proyectos que se desenvuelvan en esta zona, afectaría el desarrollo total del ecosistema y de las comunidades que habitan el páramo Sumapaz, porque este paisaje natural es un todo en términos ambientales, los daños generados en otras zonas de la región del Sumapaz, en otras veredas o en otros causes afectarían las cuencas hidrográficas que se encuentran

dentro del ecosistema de páramo y gracias a la por la forma de organización de las comunidades y su inagotable esfuerzo, se ha obstaculizado su desarrollo.

2. La segunda problemática que se evidencia en la mercantilización del páramo de Sumapaz desde los proyectos minero- energéticos es la exploración de yacimientos de minerales como el uranio, mercurio, petróleo, carbón, entre otros, que han sido el interés de empresas privadas.

Las comunidades campesinas del Sumapaz, desde el año 2011 empezaron a evidenciar su rechazo a actividades extractivas propuestas por multinacionales norteamericanas⁵⁸. Sin embargo, es en el año 2014 cuando dos empresas llegan al territorio nacional y al Sumapaz con el objetivo de adquirir licencias de explotación, como lo plantea Pardo (2019) “Las tensiones aumentaron en 2014 cuando dos empresas extranjeras, Alange Energy Corporation y Canacol Energy, pretendían obtener licencias para la explotación de arena silíceo, materiales para la construcción, carbón y petróleo por fracking, en más de 30 municipios de Sumapaz.” (Romero, 2014 tomado de Pardo, 2019, p. 7).

Por ello, se generó un creciente temor de las comunidades, se dio inicio a la consolidación organizativa en defensa de la naturaleza y del territorio “Así, se puso de manifiesto el temor a la contaminación y los pobladores expresaron las consecuencias que ello podría acarrear para sus actividades agrícolas, que entonces representaban el 14% de la producción alimentaria del país. (Romero, 2014, tomado de Pardo, 2019, p. 8).

⁵⁸ Por lo anterior, es que la comunidad campesina que habita Sumapaz se ha mantenido en oposición a las actividades extractivas desde 2011, cuando habían expresado el rechazo hacia una licencia de “exploración y explotación de hidrocarburos a una multinacional canadiense” (Romero, 2014 tomado de (Pardo, 2019)

Así, aunque el gobierno colombiano hable de progreso con la llegada de estas compañías se puede cuestionar ¿qué tipo de progreso según el estado y estas entidades se desarrollaría en este espacio? ¿a quién beneficia realmente la implementación de planes piloto de explotación minero-energética? La respuesta es sencilla y es que el desarrollo de estos proyectos solo tiene como principal beneficiado a las empresas encargadas de desarrollarlas, como lo menciona Pardo (2019)

Los gobiernos nacionales a favor de la economía extractivista han omitido e ignorado las peticiones de estas comunidades, entorpeciendo o prohibiendo mecanismos de participación ciudadana, como la consulta popular, negando la intervención de los ciudadanos y sus quejas ante el modelo económico impuesto por el estado. El neoliberalismo y los discursos de Inversión Extranjera Directa legitiman la incursión del modelo primario exportador en América Latina, que otorga ventajas a empresas multinacionales. Estas dejan a su paso contaminación y abandono, debido a su poca o nula responsabilidad social y ambiental, enriqueciéndose a costa de la explotación de la tierra. (p. 10)

A través de la implementación de la minería se pueden desarrollar conflictos socio-ambientales y afectaciones en la naturaleza, y si bien, el gobierno y empresas minero-energéticas hablan de todo tipo de beneficios, cuando se evalúa el costo beneficio real y las implicaciones a mediano y largo plazo, los efectos podrían ser negativos, puesto que se podría producir contaminación de las fuentes de agua, abandono total en las labores del campo por parte de la población, afectaciones al espacio ambiental, pérdida completa de la capa vegetal y más pobreza, como lo plantea Hazin (2013).

Las fuentes de contaminación se han dado principalmente de dos formas: cuando accidental o deliberadamente se liberan residuos de sus operaciones hacia cuencas, ríos, lagunas, napas subterráneas etc., es decir hacia las fuentes de los recursos hídricos y cuando las compañías mineras transportan los residuos tóxicos. Como resultado de la liberación de restos mineros, así como del transporte de forma inadecuada, muchas comunidades han estado expuestas a metales pesados (cianuro, plomo, cadmio, arsénico, mercurio, fierro, manganeso, selenio, entre otros) con sus respectivas consecuencias para la Salud. (p. 36).

Por ello, la lucha por la preservación del ecosistema de páramo por parte de los habitantes del Sumapaz se desarrolla en todas sus formas, el gran sentido de pertenencia que tiene la comunidad ha generado que estos proyectos tengan problemas para su desarrollo y es que la realización de estos proyectos generaría problemáticas graves en el espacio natural, como lo reconoce Martínez (2016).

Pese a contar con 36 complejos de páramos con una extensión de 29.061,37 km² que captan, almacenan y regulan el agua, principalmente en las zonas montañosas se han visto amenazados por la minería, lo cual ha llevado a la movilización de la ciudadanía frente a la destrucción territorial, el desplazamiento de campesinos y la contaminación de aguas que estos proyectos conllevarían en territorios de alta oferta hídrica. (p.12)

Es entonces, que los páramos al ser territorios esenciales para la obtención del agua se han convertido en un punto estratégico para que empresas trasnacionales busquen nuevas áreas para la extracción de minerales, por ello, la comunidad paramuna y diversas organizaciones se han articulado para la defensa de estos entornos alegando que la principal preocupación que poseen por la intervención de la zona es el daño del subsuelo y el medio natural, el desplazamiento de los habitantes de la región, así como la contaminación del agua y el desalojo de la fauna que habita la naturaleza.

A razón de lo anterior, la estrategia del gobierno nacional ha sido realizar una delimitación de los páramos, según las entidades ambientales para su protección, sin embargo, Martínez (2016) manifiesta que existe una gran preocupación en dicha delimitación debido a que para los movimientos populares y ambientales “los principales beneficiados del proceso de delimitación son las empresas mineras y petroleras (...) porque dan vía libre a actividades extractivas, sin ninguna restricción o condicionamiento futuro, en todas aquellas regiones que se encuentren por fuera de la zona delimitada.” (p.23), así mismo, al afectarse las zonas aledañas al páramo se afecta también la constitución de este ecosistema como se ha recalado a lo largo del presente capítulo.

Es entonces que el decreto 953 del 2013 manifiesta que las diferentes regiones del país destinaran un porcentaje de sus ingresos para el mantenimiento y obtención de las áreas de importancia estrategia, en donde se velara por la conservación de los recursos hídricos de estas, propiciando su conservación y recuperación, es así como se toma un bien indispensable como el agua en un recurso mercantil y no tiene en cuenta las necesidades de sus habitantes.

Es entonces evidente el olvido del gobierno por los ecosistemas, por los habitantes y por la mercantilización de la naturaleza en todas sus formas, como lo menciona (Escobar, 2002), citado de Moreno, 2017) se expresa que “existe un régimen capitalista la cual ha venido agudizando las presiones sobre los recursos naturales, donde el capitalismo pone la naturaleza y sus bienes en condición de mercancía, provocando así degradación, escasez y privaciones sociales, todos factores propicios para el desarrollo de conflictos.” (p.21).

La degradación ambiental se presenta en nombre de la preservación, sin embargo, se puede evidenciar que los verdaderos guardianes del páramo son las comunidades campesinas del Sumapaz, gracias a sus gestiones y a la lucha social y la organización de las comunidades campesinas que día a día protegen este gran ecosistema natural.

4.3 Control militar, el páramo como nueva fuente de recursos económicos.

Con la firma de los acuerdos de paz, en el Sumapaz se visibilizó un fenómeno que se estaba evidenciando en el resto del país y era la presencia de Parques Nacionales Naturales y se reforzó la presencia de las fuerzas militares. Así, desde el año 2016 el gobierno nacional y las fuerzas militares, destinan a más integrantes en la zona del Sumapaz, con el fin de tener control total de la zona, cumpliendo un papel decisivo en los espacios naturales de la zona y no dejar que grupos al margen de la ley vuelvan a ocupar ciertas zonas⁵⁹ como fue el caso del Sumapaz.

⁵⁹ “El ministro de Defensa, Carlos Holmes Trujillo, anunció la creación de la Fuerza de Tarea Ambiental, que tendrá el propósito de contrarrestar “el grave daño” que ocasionan los grupos armados al margen de la ley contra el agua, la biodiversidad y el ambiente. La campaña Artemisa, iniciada en abril de 2019, ha ocupado

La participación de las Fuerzas Militares en tareas relacionadas con el ambiente es de larga data en el país. Fue plasmada en el Artículo 103 de la Ley 99 de 1993 (Ley General Ambiental), donde se determinó que las Fuerzas Armadas (como se denominaba antes a las Fuerzas Militares), velarían por la protección y defensa del ambiente y los recursos renovables con el fin de proteger la soberanía nacional. Además, se señalaba la necesidad de que la Fuerza Pública apoyara las actividades de control y vigilancia en relación con la movilización, procesamiento, uso, aprovechamiento y comercialización de los recursos naturales renovables (Art. 64 y 65). Un nexo que se ha profundizado cada vez más. (Paz, 2020, p. 15).

Es de esta manera, que, con la salida de las FARC de zonas estratégicas, como es el caso del Sumapaz, estos lugares son albergados y controlados por el estado. Por ello, las fuerzas armadas de Colombia no solo buscan el control de la población o de las dinámicas poblacionales que se dan en la zona. Sino que están enfocados en la protección de ciertas zonas, por los procesos de mercantilización y de explotación ambiental.

El uso de las fuerzas militares para proteger el ambiente, también se ha justificado con una valoración de las áreas protegidas desde la seguridad nacional, la soberanía y la legitimidad. Además, ha cobrado relevancia a partir de la conexión de esta agenda con las acciones contra el crimen organizado y, en algunos casos, la seguridad fronteriza. (Paz, 2020, p. 14).

los titulares de prensa con imágenes de la incursión de tropas en Parques Nacionales Naturales (PNN) como Picachos, Chiribiquete, La Macarena y La Paya. Lo anterior, en el marco de las limitadas capacidades de las autoridades ambientales encargadas de la protección de estas zonas” (Paz, 2020)

De esta forma, desde el año 2018 se expidió una de las políticas ambientales implementadas por el ministerio del medio ambiente, el cual se expidió a través de la política ambiental del sector defensa (PASD). Que buscaba que las fuerzas militares velaran por los ecosistemas y las zonas ambientales que albergan al territorio nacional(Paz, 2020, p. 15). Si bien en la actualidad las fuerzas militares se encuentran desplegadas por el territorio nacional.

En el caso del Sumapaz, desde que uno se aproxima a la zona encuentra en la localidad a varios militares y a 14.3 km de la laguna de Chisacá que el Batallón de instrucción, entrenamiento y reentrenamiento N° 13 (Biter 13) que llego hace años a esta zona con el fin de sacar del territorio a grupos armados ilegales.

Cuando se realiza una aproximación al páramo, principalmente a la laguna se evidencia presencia institucional de Parques Nacionales Naturales y de las fuerzas armadas



Ilustración 4.20: Fuerzas militares en la laguna de Chisacá
Fuente: Propia (2022).

En este sentido, ellos se quedan ahí como acompañamiento de parques, el cuidado y protección del páramo a través de la vigilancia de este tipo de instituciones no es nueva y es que su presencia se centra en zonas donde hubo presencia de grupos insurgentes o donde se encuentran recursos de todo tipo.

Así, metros más delante de la laguna de chisacá se encuentra un retén militar en donde preguntan:

1. La identificación de los pasajeros.
2. Si el desplazamiento es en carro particular se pide la tarjeta de propiedad del vehículo y los documentos de identificación, que son anotados en una minuta.
3. Se les preguntan a los tripulantes hacía qué lugar van y cuál es el motivo de su visita



Ilustración 4.21: Reten militar
Fuente: Propio (2022).

Así, se puede observar y visibilizar que todo el día y toda la noche se encuentran las fuerzas armadas en este sector, con el fin de controlar quien llega o quien sale de la zona. Esta situación, se genera que por medio del control militar y un proceso geoestratégico que busca el control militar del territorio. Su accionar institucional se desarrolla a partir del interés que tienen empresas privadas e importantes en este sector, como ha pasado en otras zonas del territorio colombiano.

Así, para finalizar el presente capítulo es necesario entender que en la actualidad aunque parques este desarrollando un trabajo mancomunado con la comunidad, las restricciones que les ha impuesto deja mucho que pensar, si se generan restricciones importantes para las personas que habitan la zona, pero se deja ingresar un número significativo de personas cada fin de semana su conservación no estaría acorde con lo que dicen las vallas de restricciones y no se protegería adecuadamente el ecosistema, no ver al campesinado como un problema en el páramo es necesario para reconocer su labor.

Lo anterior, permite entender que en el páramo confluye distintos actores y que todos juegan un papel importante en su cuidado. Por ello, se deben entender sus nuevos significados, permitir que otros entiendan las transformaciones de estas zonas naturales en Colombia es decisivo para una adecuada conservación, así, en el siguiente capítulo se construirán nuevas formas de enseñanza de este ecosistema que es necesario para la vida y la supervivencia del ser humano.

4.4 Configuración Relación Hombre-Naturaleza en el Páramo de Sumapaz

La forma en la que se ha establecido la relación de hombre y el espacio natural, se generan a partir de que su relación “ha existido a lo largo de la historia del ser humano sobre el planeta de manera sincronizada y armoniosa. Es decir, en un principio se estableció por la subsistencia natural y posteriormente debido al dominio del territorio y la conformación de pequeños grupos se convierte en una estrategia de reproducción social”(Lugo, 2015, p. 4)

En este sentido, la relación del hombre con la naturaleza se genera por medio de la apropiación de elementos por parte del sujeto hacia el ecosistema o el medio natural, de ahí que realiza su modificación o transformación para el consumo social (Lugo, 2015).

Las formas de representación simbólica de la naturaleza adquieren aspectos singulares en cada sistema cultural. La naturaleza es aprehendida de acuerdo a formas materiales e ideológicas, concepciones particulares que son generadas por el devenir de la sociedad. Así, el ambiente/entorno es construido socialmente y se genera como resultado de la articulación ser humano-naturaleza (30)

De esta forma la relación hombre-naturaleza se ha desarrollado y modificado históricamente, como lo afirma Harvey (2018) “«mientras existan los hombres, la historia de la naturaleza y la historia de los hombres están mutuamente condicionadas», porque «actuando sobre el mundo exterior y cambiándolo, [nosotros] al mismo tiempo cambiamos nuestra [propia] naturaleza»” (Harvey, 2018, p. 44)

Es así, como a partir del Sumapaz se pueden visibilizar cambios de la naturaleza hacía el hombre y del hombre hacía la naturaleza, así, ambos aspectos son codependiente en los procesos históricos de la zona, como lo plantea (Lugo, 2015) “es válido considerar que la interpretación de la naturaleza y sus leyes son la base para la construcción de modelos por el ser humano para conocer y transformar la naturaleza de manera coherente con su entorno social” (p. 3)

Por ello, la modificación de la naturaleza en el Sumapaz ha estado permeada por las necesidades y las prácticas de vida que tienen las comunidades y aunque en un inicio la población campesina realizo cambios notorios en el paisaje, su relación con la naturaleza se ha transformado y se ha desarrollado desde el cuidado y la protección, como lo menciona Lugo (2015)

Las formas de representación simbólica de la naturaleza adquieren aspectos singulares en cada sistema cultural. La naturaleza es aprehendida de acuerdo a formas materiales e ideológicas, concepciones particulares que son generadas por el devenir de la sociedad. Así, el ambiente/entorno es construido socialmente y se genera como resultado de la articulación ser humano-naturaleza (23)

Así, el medio social en el Sumapaz es construido por la interacción que ha tenido el campesinado con la naturaleza, ahora bien, desde la perspectiva del marxismo se expresa esta relación “el proceso de trabajo que define la relación entre el ser humano y la naturaleza, por la cual los hombres a través de sus acciones median, regulan y controlan el intercambio orgánico entre ellos mismos y el mundo natural” (Zanuccoli, 2012, p. 8)

Además, el marxismo indagó sobre la pérdida de fertilidad del suelo y reconoció el trabajo que realiza el hombre en la naturaleza y como a partir de allí se generan modificaciones notorias

Marx buscó la explicación del fenómeno de la pérdida de fertilidad de la explotación económica (formas sociales de explotación) y la organización social del territorio (división campo-ciudad); fenómenos que se encuentran en el origen de la ruptura/ fisura metabólica. Esto es, abordó el problema de la crisis de fertilidad del suelo mediante un análisis histórico de las formas sociales y territoriales que adquiría el metabolismo entre los hombres y la naturaleza.(Zanucoli, 2012, p. 10)

Así, la tierra a nivel histórico, ha estado relegada a las dinámicas económicas de la población campesina del Sumapaz. Sin embargo, estas relaciones se han transformado y han estado permeadas por el capitalismo y la inserción de nuevo sujetos a la zona, entonces el hombre y su transformación de la naturaleza no solo se desarrolla con las comunidades, sino empiezan a interactuar nuevos sujetos institucionales y externos a los procesos históricos del páramo

El abordaje de problemáticas ambientales requiere tener presente que la relación específica de los hombres con la naturaleza (interior y exterior/consigo mismos y con el medio) en nuestro tiempo histórico, está condicionada y/o dinamizada por un sistema productivo específico: el capitalismo. Esto es, no se pueden analizar las problemáticas ambientales ni las acciones colectivas derivadas de las relaciones de poder que se ejercen sobre el medio natural, sin

el presupuesto del carácter capitalista de estas relaciones, sin el presupuesto de la alienación y explotación de la naturaleza (en la que incluimos a los hombres). (Zanuccoli, 2012, p. 23).

Así, desde la historia el hombre ha tratado de controlar o modificar la naturaleza, por ello, se han modificado las formas de relacionarse el hombre con la naturaleza, en una época se desarrolló desde una base de la subsistencia, pero en la actualidad, el páramo y su relación con el hombre se desarrolla en base del capitalismo. Generando, que el ecosistema sea protegido para fines mercantiles, como lo afirma Harvey (2018).

Se requería un sofisticado conocimiento de la naturaleza para manipular el mundo natural y adaptarlo a los objetivos humanos, para explotarlo en el intercambio mercantil, e incluso para humanizarlo (y vender sus cualidades) de acuerdo con el proyecto humano. Pero la tesis de la dominación nunca abrazó deliberadamente la destrucción y el expolio del mundo natural. La prudencia requería la protección y el fortalecimiento de los activos. (p. 166)

Así, la destrucción o la transformación de la naturaleza en el páramo de Sumapaz se ha transformado respecto a los sujetos y las nuevas dinámicas que se desarrollan en la zona, aunque en un inicio los procesos de relación hombre-naturaleza estaban marcados por el orden de subsistencia. En la actualidad, se encuentra marcado en las necesidades que requiere el mercado. Así, el páramo entra a reconfigurarse y empieza a evidenciar nuevos conceptos en base al capitalismo.

CAPITULO V

PROPUESTA PEDAGÓGICA, RECONOCIENDO LOS NUEVOS SIGNIFICADOS DEL PÁRAMO DE SUMAPAZ

Con la creación del Sumapaz como Parque Nacional Natural se ha modificado la forma de ver el Páramo, si bien desde un comienzo el páramo ha sido un lugar que tiene un proceso histórico, cultural y social, con la llegada de **Parques** este lugar tuvo una nueva resignificación. En este caso, se ve el páramo como un lugar abierto a la población, es decir que en los últimos años en el páramo hay nuevos actores.

Reconocer el páramo de Sumapaz como una fuente indispensable de recursos naturales es importante, si bien, es cierto que estas zonas son “protegidas” también es cierto que, en las instituciones educativas, los entes gubernamentales y diversas entidades hacen poco esfuerzo por promover una educación ambiental que permita que estos espacios se conserven y protejan de una manera correcta.

Que el cuidado del agua y del ecosistema sea un trabajo y un compromiso de todos, que la naturaleza pueda ser un espacio de cuidado y que las personas que visiten estos lugares naturales no degraden el paisaje. El páramo de Sumapaz hace parte de la ciudad de Bogotá y esto ha conllevado a que los habitantes de la ciudad visiten o se interesen por conocer la zona, realizar visitas a estos lugares conlleva una responsabilidad y es tratar de mantener de forma intacta estos espacios que nos permiten gozar la naturaleza.

Así, en el presente capítulo y en el presente documento desarrollaremos una propuesta pedagógica enfocada en el cuidado del parque nacional Natural del Sumapaz y bajo los conocimientos que tienen las comunidades campesinas que habitan la zona. Con el fin de que las personas que visiten o estén interesadas por este lugar que es sorprendente y está rodeado de vida puedan disfrutar de esta zona de una manera adecuada.

La presente propuesta pedagógica está dirigida para los jóvenes entre los 13 a los 17 años y podrá ser aplicable en diferentes escenarios, con el fin de que las nuevas juventudes conozcan la importancia de los ecosistemas de alta montaña y pueden configurar nuevas visiones entorno a estos espacios. Así, la siguiente propuesta pedagógica esta direccionada 4 sesiones pedagógicas que contarán de los siguientes enunciados:

Sesión 1: Conociendo el páramo

Sesión 2: Los nuevos significados del Páramo

Sesión 3: Cartografiando el Páramo

Sesión 4: Recreando el páramo

Las siguientes sesiones harán parte de la cartilla “herramientas pedagógicas para la apropiación del páramo de Sumapaz” cada sesión será compuesta de nuevos conceptos y actividades generales, procesos específicos, que permitan el cuestionamiento de los participantes. Así, cada sesión contará con objetivos, tiempo estimado de las actividades, conceptos claves y materiales Además de las sesiones presentadas a continuación, en la cartilla se podrá observar otras actividades que podrían ser aplicables al contexto real de las personas. Además, se busca la realización de las actividades en base a la pedagogía de la teoría crítica y la teoría constructivista

5.1 Primera Sesión: Conociendo el páramo

Objetivo: Analizar las características físicas y ambientales del ecosistema de páramo.

Ideas principales:

- Exploración de conceptos.

Materiales: Fichas didácticas

Tiempo aproximado: 2 horas

Espacio-ambiente: salón de clase o un espacio abierto

Descripción de la actividad:

Para identificar y hacer un reconocimiento del páramo en el territorio colombiano es necesario analizar sus características naturales. Así, en la presente actividad se les preguntará a los participantes *¿qué es el páramo? ¿cuál es la importancia del páramo? ¿conocen algún tipo de vegetación o animales de páramo?* En este sentido y a partir de los conocimientos previos que tengan los estudiantes, se abordará el concepto de páramo desde las características ambientales.

Así, por medio de una primera participación se conocerá que saben los participantes sobre el ecosistema, a partir de allí, se mostrará el vídeo *“Páramos y cambio Climático”* creado por el ministerio del medio ambiente y se implementará de forma pedagógica el uso de fichas didácticas para reconocer las características más importantes de los páramos, datos curiosos, tipo de vegetación, tipos de animales que se encuentran en estas zonas, descripción de algunos páramos, como el páramo de Sumapaz, que son importantes reservas de agua para la ciudad de Bogotá.

Para finalizar la actividad, se volverá a abordar la pregunta de ¿qué es el páramo? Y con ello las características, a partir de allí, se busca que de forma grupal se pueda desarrollar una definición más completa sobre los ecosistemas de alta montaña.

5.2 Segunda Sesión: Los nuevos significados del páramo

Objetivo: Sensibilizar y aproximar a los jóvenes a la exploración de nuevos conceptos entorno al páramo de Sumapaz.

Ideas principales:

- Exploración de conceptos
- Creación de debate
- Resolución de la actividad, se genera la definición de conceptos a través del aporte de cada participante.

Materiales: Hojas, esferos y las preguntas escritas de forma amplia.

Tiempo aproximado: 2 horas

Espacio-ambiente: salón de clase o un espacio abierto

Desarrollo de la actividad:

Para iniciar, se realizará una breve presentación de quiénes somos y cuál es el objetivo principal de esta actividad, aquí, se hablará de la importancia del páramo y como este espacio natural es vital para la vida. Así, se presentarán nuevos conceptos que se están desarrollando entorno a esta zona y como los habitantes que viven allí, han creado nuevas significaciones y han modificado o transformado sus actividades a través del tiempo.

En este sentido, la siguiente actividad se desarrollará preguntándole a los participantes que es para ellos *¿qué es el turismo?* *¿qué es el ecoturismo?* *¿qué amenazas considera que genera el ecoturismo?* Además, *¿qué otras zonas que realicen ecoturismo*



conocen?

Ilustración 5.1: Los nuevos significados del páramo
Fuente: Propia (2022)

Así, con la respuesta de cada uno de los participantes se propone crear un debate en conjunto, con el fin de generar un concepto o una definición de turismo, de ecoturismo y de los conceptos manejados, para que haya un reconocimiento por parte de las personas participantes y para que haya una apropiación adecuada de conceptos.

Concepto o pregunta	Definición
	El turismo tiene múltiples significados y esto se encuentra ligado a la comunidad o la zona de estudio, en cuanto al contexto colombiano, podemos definir el turismo como una actividad terciaria que busca entretener a la población a través de la promoción de diferentes espacios, con el fin de

Turismo	convertirlos en un sitio atractivo para atraer personas de otros lugares, así, Hunziker y Krapf (1942) plantean el turismo como “la suma de fenómenos y de relaciones que surgen de los viajes y de las estancias de los no residentes, en tanto no están ligados a una residencia permanente ni a una actividad remunerada” (Ramos, n.d., p. 43)
Ecoturismo	<p>El Ecoturismo es la forma en la que se brindan servicios de diversos espacios ambientales, a través de la promoción, observación y disfrute de zonas naturales, si bien es cierto que algunos autores han planteado el ecoturismo como menciona Buckley (1993) se caracteriza por estar basado en la naturaleza y una constante preocupación por la conservación y gestión sostenible de los recursos naturales (Pag.10) Además, el concepto de ecoturismo surge a principios de los 80 y se deriva a partir del prefijo “Eco” de termino ecología, así, el ecoturismo nació como un turismo ecológico, que buscaba la “conservación” de zonas naturales a través del cuidado y la preservación de la naturaleza, y los procesos sociales que se desarrollan a su alrededor.</p> <p>Si bien, es cierto que muchos autores han planteado el ecoturismo como un proceso beneficioso para las áreas naturales, sin embargo, no todos los procesos son favorables para estos espacios naturales.</p>
	Los procesos de afectación que se desarrollan en torno al ecoturismo configuran distintas problemáticas que se intensifican con las practicas que se desarrollan en los diferentes espacios naturales. En cuanto al páramo de Sumapaz se evidencia que aún con la forma del turismo ecológico que se ha tratado de implementar en esta zona, se generan ciertas afectaciones en cuanto al ecosistema. Las afectaciones que se presentan principalmente en este espacio

<p style="text-align: center;">Amenazas del Ecoturismo</p>	<p>son:</p> <ol style="list-style-type: none">1. La implementación de nuevas carreras para el acceso de turistas ha generado la degradación del suelo y así, la afectación de la flora y la fauna que se encuentra presente en el Páramo.2. La llegada de turistas y el ruido producto de los carros que se transportan por la zona ha sido contraproducente para los animales que viven en este espacio. En este sentido se genera una fragmentación del hábitat ya que se produce una barrera de diversas especies, como lo afirma Arroyave Maya et al. (2006) “el efecto barrero se produce cuando se impide la movilidad de los organismos o de sus estructuras reproductivas, lo que trae como consecuencia limitar el potencial de los organismos para su dispersión y colonización (...). Debido a este efecto, muchos animales que consumen recursos que se encuentran dispersos no pueden moverse libremente a través del terreno y las especies que dependen de estos se ven limitadas en su alimentación, ya que no pueden pasar a los hábitats vecinos (p. 2)3. Transformación de las formas de vida del campesinado. En este sentido, la población campesina ha tenido que cambiar o modificar la manera de ver el espacio natural, se generan limitaciones en cuanto a las prácticas del campesinado y su interacción con el páramo.4. Con la implementación del ecoturismo en el Sumapaz se ha incrementado la llegada de turistas y visitantes, deteriorando las capas vegetales.5. No se tiene en cuenta las decisiones o las opiniones
---	--

	<p>que tienen los habitantes, en este sentido entidades como parques, aunque dicen regular los procesos de turismo en la zona, no tienen control total sobre las acciones que se toman.</p> <p>6. Se genera la creación de empresas privadas con el fin de promocionar al páramo, en este caso cada vez más personas se interesan por conocer reservas naturales y se vende la idea del Sumapaz como un sitio indicado para conocer.</p>
<p>Lugares a nivel nacional donde se hace ecoturismo (parques)</p>	<p><i>Parque Nacional Natural del cocuy:</i> Este ecosistema natural se encuentra ubicado en los departamentos del Cauca, Boyacá y Casanare, se caracteriza por ser un ambiente natural y porque es una de las zonas más frías del territorio colombiano, por ello tienen alturas que oscilan entre los 3500 a 5500 msnm lo que comprende paisajes, de páramo, superparamo y nieves perpetuas.</p> <p>Con los exuberantes paisajes que presenta esta zona del territorio nacional se evidencia que esta zona y con la llegada de parques ha sido un sitio importante y conocido por los servicios turísticos que se ofrecen, es decir, que este espacio natural es conocido en los últimos años por el ecoturismo que se presenta y como se han transformado y modificado las formas de vida del campesinado. Así, la población que ha habitado esta parte del territorio colombiano ha dejado de lado sus actividades económicas tradicionales para dedicarse a ofrecer servicios terciarios, es decir, que se han adaptado a la forma de vida que entidades como parques les ofrecen.</p> <p>Así, las comunidades campesinas que viven en esta zona han creado cooperativas y servicios a los visitantes, además que han dejado de habitar espacios en los que crecieron por la</p>

	delimitación que ha realizado parques en los últimos años.
--	--

Fuente: Propia (2022)

Los conceptos y definiciones antes presentados, pueden ser útiles para la implementación de la actividad, sin embargo, la idea central es que, a partir del material entregado, los estudiantes problematicen los nuevos conceptos que se están desarrollando en el páramo de Sumapaz

Así, para finalizar esta actividad los participantes que así lo deseen van a leer las definiciones que se crearon en conjunto y además cada uno va a reconocer de qué manera se puede reflexionar y mejorar las practicas que tenemos con el páramo y como desde las acciones cotidiana podemos cuidar este espacio que es necesario para la vida.

5.3 Tercera Sesión: Cartografiando el páramo

Objetivo: Reconocer e identificar como cada estudiante entiende la zona y a través de los mapas y la cartografía puedan representar sentimientos, emociones, creencias, gustos y opiniones respecto a la definición que cada uno tiene sobre el páramo.

Ideas principales:

- Elaboración de Mapas
- Cartografía social con múltiples significados.
- Identificación de aportes y como estos se conectan.

Materiales: Marcadores de colores, papel periódico, lápices, esferos, colores y borradores.

Tiempo aproximado: 2 horas

Espacio-ambiente: salón de clase o espacio al aire libre.

Entender el páramo desde sus diferentes significados se genera a partir de lo que cada persona piensa o de las representaciones que tiene de su territorio. Cartografiar socialmente el Sumapaz se genera por medio de los conocimientos y los saberes que cada persona tiene sobre el páramo de Sumapaz. Es decir, que en la elaboración de mapas se verán reflejados los pensamientos y las opiniones que los jóvenes tienen sobre la zona. La aplicación de la cartografía social surge a partir del espacio social y físico de cada sujeto, como lo plantea (Velez Torres et al., 2012)

“Se concibe a la cartografía social como una técnica dialógica (Fals Borda 1987) que permite proponer, desde una perspectiva transdisciplinaria, preguntas y perspectivas críticas para abordar los conflictos que presenta cada población” (p. 5)

La implementación de la cartografía social más que responder preguntas puede generar nuevos cuestionamientos, la aplicación de esta actividad permite además reflexionar sobre la manera en la que concebimos el espacio social, cultural y físico que habitamos o visitamos. Cada sujeto así, puede crear una interpretación de su contexto e interrelacionarla con la de otros sujetos.

Desarrollo de actividad:

Para la realización de esta actividad se da inicio a una breve presentación sobre que es la cartografía social, en este sentido, se hablara de como por medio de la realización de los mapas podemos expresar sentimientos, opiniones o perspectivas que tenemos sobre un espacio o una zona en específico, en este caso, del Sumapaz y como cada participante expresa estas opiniones a través de la elaboración de un mapa de forma individual. Cada

uno, por medio de una hoja, un esfero, marcadores, colores y lápices expresara qué representa para ellos el Sumapaz.

Así, una vez cada uno realice su mapa puede expresar sus opiniones o la imagen que le genera al respecto el páramo. Así, una vez cada uno de los participantes realice su mapa se realizará una breve presentación y se creara un mapa con la participación de todos los asistentes, en este mapa se verá reflejadas las situaciones, las especies, los animales y las características que los participantes consideraron más relevantes para la aplicación e implementación de su cartografía social.

Para finalizar, se mostrará y evidenciara la cartografía que se realizó a través de los aportes de las demás cartografías, es decir, que se evidenciara el trabajo a través de los aportes de todos los participantes. Con el fin de saber que cosas tienen en común y como cada persona que hizo parte de la actividad observa y visibiliza el páramo de acuerdo a su estilo de vida, creencias u opiniones, además de evidenciar como a través de este tipo de actividades podemos observar que tenemos una forma de ver o concebir el páramo, la naturaleza y el Sumapaz desde una postura similar.

5.4 Cuarta Sesión: Recreando el Páramo

Objetivo: Identificar el contexto histórico del Sumapaz y la configuración de nuevos actores sociales

Ideas principales:

- Exploración de conceptos
- Creación de debate
- Resolución de la actividad, se genera la definición de conceptos a través del aporte de

cada participante.

Tiempo aproximado: 2 horas

Espacio-ambiente: salón de clase o un espacio abierto

Desarrollo de la actividad

Para iniciar, se realizará una breve presentación de quiénes somos y cuál es el objetivo principal de esta actividad, aquí, se hablará de la importancia del páramo y como este espacio natural es vital para la vida. Así, se presentarán nuevos conceptos que se están desarrollando entorno a esta zona y como los habitantes que viven allí, han creado nuevas significaciones y han modificado o transformado sus actividades a través del tiempo.

En este sentido, la siguiente actividad se desarrollará a partir de la creación de dos grupos, estos grupos se realizarán de forma aleatoria y se crearán de forma equitativa, el primero de ellos es el grupo que va a reconocer de que forma el campesinado se ha visto afectado por parques Nacionales Naturales y como ellos han trabajado mancomunadamente para fortalecer los procesos sociales de la población en la zona y como le aportan en la actualidad al Sumapaz, en cuanto al segundo grupo van a desarrollar argumentos que den a conocer porque la población que vive en esta zona está deteriorando el paisaje. En este caso, el segundo grupo estará conformado con el fin de argumentar y defender porque Parques Nacionales Naturales es una entidad que se encarga de forma adecuada de los recursos ecosistémicos que se encuentran en el páramo de Sumapaz.

La finalidad de esta actividad es que los participantes puedan debatir con argumentos y sepan defender su posición. Además, que este juego de roles permite que los participantes se pongan en la posición de la otra persona, lo que permite que desarrollen

tolerancia y empatía con todo aquel que no están de acuerdo o no comparten sus ideales. La realización de esta actividad permitirá fortalecer el pensamiento crítico y la creación de nuevos argumentos, que contribuirán a que los estudiantes dejen una postura neutral y se enfoquen en defender sus creencias y entender que pueden salvaguardar una posición en específico a través del diálogo y una correcta argumentación.

Conclusiones

El trabajo presentado en este documento tiene como propósito analizar las transformaciones sociales y espaciales que se han generado históricamente en el Sumapaz y como la llegada institucional ha permeado este cambio. Esto, desde los aportes de la geografía radical, entorno al espacio, al territorio y a la relación del hombre-naturaleza. La revisión bibliográfica se generó a partir de dos aspectos, el primero era comprender la memoria y la historia de la comunidad Sumapaceña y el segundo aspecto es a través de la geografía comprender las características físicas y sociales, que han generado de la alta montaña un lugar de mercantilización natural.

Por medio de la investigación desarrollada, de los aportes de la comunidad, de fuentes bibliográficas, de visitas de campo se pudo establecer que en la actualidad si hay un proceso de mercantilización del páramo a través del ecoturismo de entidades privadas inescrupulosas y de visitantes que deciden asistir a este espacio por su atractivo natural, su fácil acceso y la cercanía que tiene con ciudades como Bogotá D.C y es que aunque entidades ambientales como Parques Nacionales Naturales, repitan continuamente que este espacio no es un ecosistema abierto al público o a turistas, la realidad es otra. Cada fin de semana las cifras son alarmantes y esta situación ha generado cambios profundos en las formas de vida de las poblaciones que viven dentro de la zona de delimitación del páramo por las restricciones que se les han impuesto, tanto en su trabajo como campesinos, como en las modificaciones o ampliaciones de sus viviendas.

Además, históricamente los pobladores del Sumapaz han luchado por su territorio y por mejorar sus condiciones de vida, pero con la llegada del ecoturismo, distintas organizaciones concuerdan en ver esta práctica como una amenaza, ya que está generando una modificación social, cultural, política e histórica de las prácticas de vida que tienen la población que habita dentro del área del páramo. Así, se debe cuestionar las restricciones que se les ha impuesto al campesinado y es que, aunque la comunidad desde el ámbito histórico ha tenido que luchar por todos los medios por sus tierras y han salido victoriosos la mayor parte del tiempo. Las dinámicas actuales se ven como contraproducentes para el trabajo de la comunidad en esta zona y se teme que se acepte el ecoturismo por parte de parques nacionales y del ministerio de ambiente. Ya que esto implicaría, como en otros ecosistemas de alta montaña, que la población se dedique a la generación de servicios de turismo o ecoturismo y continúe dejando relegado su papel campesino, sus conocimientos y sus prácticas.

Además, en la actualidad muchos campesinos ya no se dedican en esta zona a labrar la tierra porque el estado, a través de ayudas sociales trata de suplir algunas necesidades y se le impone a la comunidad trabajar en un espacio reducido. Se debe entender, que el páramo si se debe cuidar y proteger porque abastece en gran medida de agua a ciudades como Bogotá, porque alberga paisajes necesarios para la vida y porque se encuentran todo tipo de organismos vivos.

Sin embargo, no se pueden hacer restricciones profundas a los habitantes de la zona e implementar unas cuantas medidas a los visitantes, cuando se debe conservar el páramo en todas sus formas. Así, aunque el ecoturismo se desarrolle a lo largo y ancho del territorio

nacional, es deber de todos como ciudadanos proteger estos lugares, no se debe ver al páramo solo como un espacio natural, sino que se debe entender desde sus múltiples significaciones y connotaciones, el Sumapaz no es solamente un ecosistema natural, sino que en él se encuentran procesos políticos, históricos y sociales que se han desarrollado en este espacio.

Que se reconozca el trabajo de las comunidades campesinas en esta zona es fundamental. Por ello, desde la academia y principalmente desde la Licenciatura en Ciencias Sociales se deben seguir formando maestros que entiendan este tipo de ecosistemas. Del Sumapaz se puede seguir aprendiendo por medio de sus comunidades, porque son ellos los que han tenido que vivir el horror de la violencia y porque ellos son los que han resistido durante décadas y generaciones. Además, han aprendido a cuidar más que cualquier entidad ambiental el páramo.

Aprender a proteger los ecosistemas de alta montaña en un país como Colombia es necesario para la conservación de la vida, sin embargo, se debe entender la relación entre la naturaleza y el hombre que ha existido en este lugar por más de un siglo, se debe salvaguardar el bien social y natural del páramo como fuente de vida en todas sus formas. No es solo restringir las prácticas de las comunidades campesinas, sino se deben reconocer sus necesidades.

A nivel histórico los habitantes de estas zonas naturales han evidenciado la desigualdad y se ha reconfigurado el espacio a través de los horrores de la guerra y de la mercantilización de estos espacios, imponiendo nuevas formas de vida para la población del páramo. Algunas viviendas cerca de esta zona delimitada se están adaptando a las dinámicas del

turismo a través de servicios de estadía y gran parte de la comunidad que habita el páramo, en la actualidad no tienen un trabajo directo con la tierra, porque la imposición de las dinámicas de vida y el costo excesivo de los agroquímicos no representa ninguna oportunidad para que las comunidades continúen subsistiendo, como menciona Guiland y Ojeda en su documento de investigación “ indígenas auténticos y campesinos verdes” las instituciones ambientales han generado la conservación como frontera simbólica y física para las comunidades (p. 18). En este sentido el estado determina quien puede hacer uso del espacio natural, en nombre de la conservación. Lo que ha respondido a la pregunta de investigación y es que, a partir del año 70, con la llegada de parques se reconfiguran las dinámicas de vida de los campesinos y después del año 2016 con una fuerte presencia institucional cambian por completo las labores de estas comunidades y se evidencian transformaciones notorias en la configuración de nuevos espacios.

Así, consideraría que se debe continuar analizando e investigando estas transformaciones sociales y espaciales, porque el páramo y sus habitantes están en continuo cambio, el campesinado se debe dejar de ver como ente invisibilizado y marginado.

Se deben generar estrategias que permitan que se visibilice la voz de las comunidades, porque deberían ser ellos, los que aporten sus conocimientos para la protección de estos importantes ecosistemas. Además, desde el ámbito institucional, la escuela es necesaria para entender el páramo desde diferentes aristas, que detrás de esos paisajes majestuosos, se puede concebir la realidad histórica de Colombia y que se pueda salvaguardar los conocimientos y las tradiciones de las comunidades campesinas que habitan el ecosistema de páramo.

En este sentido, los aportes de la línea de geografías críticas permitieron entender y comprender los procesos socio-espaciales del páramo de Sumapaz, desde un ámbito histórico, social, político y económico. Desde el capitalismo, se busca la mercantilización de la naturaleza en todas sus formas y el bien económico, por encima del bien natural y el bien humano. Para finalizar, este trabajo de investigación me permitió entender más a fondo los problemas que enfrentan las comunidades de estas zonas naturales, cuestionarme sobre el papel institucional de estas entidades ambientales que siempre se han visto como protectoras de ecosistemas naturales y entender que aún en los rincones más apartados, el ámbito económico y capitalista prima sobre la vida.

Además, gracias a la realización del trabajo de grado, pude conocer el Sumapaz de las comunidades, pude entender las problemáticas de la zona que, aunque son visibles ocultan problemas más graves. Entender la voz de los actores es fundamental, pero reconocer la voz de la población que históricamente ha sido invisibilizada es fundamental para cambiar con esos patrones de dominación y para entender realmente los problemas que presenta el Sumapaz, así, considero que desde futuras investigaciones se puede seguir profundizando estos temas que nos competen a todos y es que las dinámicas de la ruralidad en Colombia van a seguir transformándose. Por ello, me gustaría seguir profundizando sobre estos temas que nos afectan a todos, ver este proceso desde una postura crítica y seguir reconociendo el papel tan importante que tienen las comunidades que han sido invisibilizadas a nivel histórico, pero que son fundamentales.

Referencias Bibliográficas

- Acevedo, Y. (2002). *Decreto 622 de 1977 Sistema Nacional de Parques Naturales*.
- Acosta, C. M. (2017). *Arando el pasado para sembrar la paz*.
- Arroyave Maya, M., Gómez, C., Gutiérrez, M., Múnera, D., Zapata, P., Vergara, I., Andrade, L., & Ramos, K. (2006). Impactos de las carreteras sobre la fauna silvestre y sus principales medidas de manejo. *Revista EIA*, 5, 45–57.
<https://doi.org/10.24050/reia.v3i5.146>
- Aviatur. (2011). *Nuestro Sistema de Sostenibilidad*.
- Baltar, F. (2014). *Muestreo mixto online : Una aplicación en poblaciones ocultas*.
- Barrionuevo, A. (2012). *El territorio como construcción social : Una pregunta que importa : El caso de Rincón de Las Perlas (Río Negro) El territorio como construcción social : una pregunta que importa . Director : Horacio Bozzano*.
- Bermúdez, C. E., Arenas, N. E., & Melo, V. M. (2017). Caracterización socio-económica y ambiental en pequeños y medianos predios ganaderos en la región del Sumapaz, Colombia. In *Ch.E.; Arenas, N.E.; & Div. Cient* (Vol. 20, Issue 1).
- Botero, H., González, C., & Zarruk, C. (2003). *Política para el Desarrollo del Ecoturismo*.
- Calderon, D. R. (2013). *La participación como base del turismo comunitario y el manejo de los recursos de uso común*. 1–108.
- CAR. (2020). *Más de mil personas fueron sorprendidas haciendo turismo en el páramo de Sumapaz*. <https://www.car.gov.co/saladeprensa/mas-de-mil-personas-fueron-sorprendidas-haciendo-turismo-en-el-paramo-de-sumapaz>
- Carballido, D. (2013). *Concepto de territorio*. 123–124.
- Carlos Andrés Acosta Naranjo, Erika Liliana Anzola Moreno, Diana Carolina García Rojas, & Carlos Andrés Hernández Ortiz. (2015). *Análisis de la percepción de la población*

- frente a la conformación de la zona de reserva campesina en la localidad de Sumapaz.*
- Castro, C. (1998). *Genocidio político: el caso de la Unión Patriótica en Colombia.*
- Centro Nacional de Memoria Histórica. (2013). *Guerrilla y población civil trayectoria de las FARC 1949-2013* (Tercera Ed).
<https://www.centrodememoriahistorica.gov.co/descargas/informes2013/farc/guerrilla-y-poblacion-civil-jun-2016.pdf>
- Centro Nacional de Memoria Histórica. (2016). *La construcción de una paz Acuerdo Final para la terminación del Conflicto y la construcción de una paz estable y duradera.*
- Clara Isabel Gómez García. (2016). *Gobierno de los bienes comunes como posible solución al conflicto de usos del suelo generado por la expansión de la frontera agrícola en el Páramo de Sumapáz, municipio de Gutiérrez (Cundinamarca).*
- Colombia, A. de viajes de. (2014). *Ecodestinos Turismo de Aventura , administrada por Aviatur , apuesta al desarrollo del ecoturismo y turismo de aventura . 1–42.*
- Cooperación alemana al Desarrollo. (1974). *Desarrollo sostenible en el Parque Nacional Natural los Nevados. 1974, 1–6.*
- de la Cuesta-Benjumea, C. (2011). La reflexividad: Un asunto crítico en la investigación cualitativa. *Enfermería Clínica, 21*(3), 163–167.
<https://doi.org/10.1016/j.enfcli.2011.02.005>
- De Pourcq, K., Thomas, E., Van Damme, P., & Léon-Sicard, T. (2017). Análisis de los conflictos entre comunidades locales y autoridades de conservación en Colombia. Causas y recomendaciones. *Gestión y Ambiente, 20*(1), 122–139.
<https://doi.org/10.15446/ga.v20n1.71174>
- Domínguez, D. M. S., & Zarate, Y. A. T. (2020). *EL PÁRAMO DE SUMAPAZ Y EL ECOTURISMO DESPUÉS DE LA FIRMA DE LOS ACUERDO DE PAZ EN COLOMBIA.* 68(1), 1–12.
<http://dx.doi.org/10.1016/j.ndteint.2014.07.001>
<https://doi.org/10.1016/j.ndteint.2017.12.003>
<http://dx.doi.org/10.1016/j.matdes.2017.02.024>

- Echandía Castilla, C. (1999). Expansión territorial de la guerrilla en Colombia: geografía, economía y violencia. *Reconocer La Guerra Para Construir La Paz, October 1999*, 99–149.
- Ertad, L. (1949). *Otros títulos de Memoria Histórica INFORME DEL CENTRO NACIONAL DE MEMORIA HISTÓRICA Guerrilla y población civil trayectoria de las FARC*.
- Esperanza. (2022). *Entrevista señora Esperanza. 59*.
- Figuroa, M. C. V. (2019). Análisis del alcance de la Zona de Reserva Campesina de Sumapaz. Estudio de caso a partir de acción colectiva del Sintrapaz. *E-Jurnal Manajemen Universitas Udayana*, 4(3), 1–84.
https://media.neliti.com/media/publications/112355-ID-pengaruh-struktur-aktiva-ukuran-perusaha.pdf%0Acholar.google.es/scholar?hl=es&as_sdt=0%2C5&q=Funcionalidad+Familiar+en+Alumnos+de+1º+y+2º+grado+de+secundaria+de+la+institución+educativa+parroquial+“Peq
- FIP. (n.d.). *Línea de tiempo - Diálogos de la Habana*.
- Forero, nicolás alexander P. (2020). *ECOTURISMO DE ALTA MONTAÑA: ENTRE LA CONSERVACIÓN Y EL TURISMO. PNN LOS NEVADOS, SENDERO CONEJERASI*. xxvi, 155–171.
- García, G. N. P. (2009). Las Farc, Su Origen Y Evolución. *Revista UNISCI*, 19, 154–184.
- Gascón, Jordi . Ojeda, D. (2019). Turistas y Campesinado, el turismo como vector de cambio de las economías campesinas en la era de la globalización. In *PASOS, Revista de Turismo y Patrimonio Cultural*. <http://www.albasud.org/publ/docs/61.pdf>
- Godoy, M. C. perez. (2019). *Sumapaz: Localidad que Resiste*. 2–105.
- Gómez, G. M. (1998). *ESPACIO , TERRITORIO Y REGION : CONCEPTOS BASICOS PARA UN PROYECTO NACIONAL*.
- Guilland, M., & Ojeda, D. (2013). *Indígenas “auténticos” y campesinos “verdes”. Los*

imperativos identitarios del turismo en Colombia. 71.

- Gutavita, L. G. R. (2018). *Construcción de tejido social entre víctimas del conflicto armado . Una experiencia de los campesinos de la localidad de Sumapaz.*
- Harvey, D. (1979). *Urbanismo y desigualdad social* (1 en Español). Siglo XIX de España.
- Harvey, D. (2018). *Justicia, naturaleza y la geografía de la diferencia.*
- Hazin, M. S. (2013). *Desarrollo minero y conflictos socioambientales.*
- HERNÁNDEZ DIEGO, C. (2001). Estructura y dinámica de las interrelaciones en el espacio geográfico. *Economía Sociedad y Territorio.*
<https://doi.org/10.22136/est002001360>
- Hobsbawm, E. (1994). *Historia del siglo xx* (Vol. 3449, Issue 1437).
- Hofstede, R. (2003). *Los Páramos del Mundo.*
- IAP. (2016). *Criminalización de las comunidades campesinas que habitan en los Parques Naturales Nacionales (PNN) como política para frenar la deforestación, obviando las causas reales mientras el acaparamiento de tierras sigue.*
<https://www.actionpeace.org/criminalizacion-del-campesinado-en-parques-naturales/>
- IGAC. (2018). *Páramos colombianos ocupan 73 mil predios y. 45–46.*
- Instituto Humboldt. (2015). *Estudios Técnicos, Económicos, sociales y Ambientales complejo de Páramos Cruz Verde y Sumapaz.*
- Instituto Humboldt. (2021). ¡ Póngase la ruana y acompañenos a hablar de páramos en Colombia ! *Instituto de Investigación de Recursos Biológicos Alexander von Humboldt Boletín de Prensa.*
- Jimena, M., Orozco, B., & Técnico, E. (2009). *Conociendo la Localidad de Sumapaz.*
- Lefebvre, H. (2013). La producción del espacio. In *La parfaicté méthode pour entendre, écrire, et parler la langue espagnole de charpentier (1596)* (Capitán Sw).
<https://doi.org/10.2307/j.ctt201mp2s.7>
- Londoño, R. (2014). *1902-Juan de la Cruz Varela Sociedad y Política en la región de*

Sumapaz (1902-1984).

Lugo, M. (2015). *Relación ser humano-naturaleza: debatiendo el desarrollo sostenible desde la filosofía de la ciencia.* April 2016.

Manrique, J. (2017). *ARMA DE MEDIO AMBIENTE EN EL EJÉRCITO NACIONAL.* 1–22.

María Isabel Loaiza. (2012). *De los movimientos de autodefensa campesina a la conformación de las fuerzas armadas revolucionarias de Colombia (farc) en el período de 1946 a 1966.* 82.

María Varela Mora, L., & Duque Ortiz, D. (2011). *Estrategia de los agrarios de Sumapaz y Oriente del Tolima durante el Frente Nacional** (Issue 21).
<http://www.eroj.org/biblio/stalin/>

Martinez, A. L. M. y J. E. (2011). *Propagación, Adaptación y crecimiento del Frailejon.* 16(22), 1–43.

Mateos, C. (2015). *Tema 5 . La significación de la aproximación radical y humanística en Geografía.*

Mejía, M. C. (2015). *El Ecologismo de los pobres.* 2009.

Méndez, O. (2019). *Los intereses emergentes sobre la alta montaña y la vida campesina : tensiones y contradicciones de la delimitación de páramos en Colombia I Emerging Interests in High Mountain Areas and Peasant Life : Tensions and Contradictions of the Delimitation of Pa.* 28, 322–339. <https://doi.org/10.15446/rcdg.v28n2.70549.1>

Ministerio De Ambiente, V. Y. D. T. P. N. N. D. C. (2005). *Parque Nacional Natural El Cocuy El Cocuy-Sacama-Tame 2005.*

Ministerio de comercio, Colombia P. (2021). *Guía de buenas prácticas en sostenibilidad: Prestadores de servicios en turismo de naturaleza.*

Ministerio de Medio Ambiente y Parques Nacionales Naturales. (2013). *Resolucion-0531-del-2013* (p. 16).

Miranda, J. (2013). *Miles de Personas Toman Las Aguas de El Cocuy a Pesar de su Alta*

Contaminación. <https://www.rds.org.co/es/novedades/miles-de-personas-toman-las-aguas-de-el-cocuy-a-pesar-de-su-alta-contaminacion>

Molina, A. (2022). *Entrevista Auder Molina*.

Moncayo. (2004). *La geografía y las distintas acepciones del espacio geográfico*.

Montañez, G. (2008). *CONFLICTO Y POLÍTICAS DE CONTRAINSURGENCIA EN AMÉRICA LATINA: LOS CASOS DE COLOMBIA Y PERÚ: 1985-1995*. 1985–1995.

Montoya, A. (2019). *Las conflictividades por el uso, ocupación y tenencia de la tierra entre las comunidades campesinas y Parques Nacionales Naturales de Colombia: el caso del Corregimiento de Pance ubicado en el Parque Nacional Natural Farallones de Cali*. 1–60.

Nemer E. Narvhi, & Javier Andrés Palacios Diaz. (2018). *Territorialización y de-territorialización en los paisajes bioculturales del páramo*.

Niño, Y. A. A., Camilo, H. M., & Beatriz, M. V. Z. (2019). *DESARROLLO SOSTENIBLE EN EL PARQUE NACIONAL NATURAL DE LOS NEVADOS*.

Ordóñez, M. P. (2016). Diagnóstico de los impactos ambientales causados por diferentes actores sociales sobre los Páramos del Parque Nacional Natural El Cocuy, Colombia. *Universidad Militar Nueva Granada*, 1–21.

Oslender, U. (n.d.). Especializando resistencia: Perspectiva de “espacio” y “lugar” en las investigaciones de movimientos sociales. *1999*, 1–22.

Ospina, M. (2003). El paramo de Sumapaz un ecosistema estratégico para Bogotá. *Sociedad Geografica de Colombia*, 4,5,6. www.sogeocol.edu.co

Ovideo y Delgado. (2001). *La geografía radical : la producción social del espacio social*.

Pablo Andrés Clavijo Bolaños. (2019). *El Azadón contra el papel: una historia de los labriegos del Sumapaz de 1920 a 1960*.

Pardo, M. camila C. (2019). *NOS PARAMOS POR EL PÁRAMO: CAMPESINOS EN*

OPOSICIÓN AL EXTRACTIVISMO, SAN BERNARDO, SUMAPAZ PONTIFICIA. 1–59.

Paz, F. ideas para la. (2020). *Fuerzas Militares y la protección del ambiente.*

Pillet, F. (2004). *La Geografía y las distintas acepciones del Espacio Geográfico.*

Plaza, A. H. (2016). *Ecoturismo en Espacios Naturales Protegidos.*

Radio, C. (2020). " *De ruana y sombrero " campesinos apagaron incendio en páramo de Sumapaz.* <https://archivo.contagioradio.com/de-ruana-y-sombrero-campesinos-apagaron-incendio-en-paramo-de-sumapaz.html>

Ramos, S. (n.d.). *Introducción al Turismo.*

RINCÓN, N. G. (2019). *EL ECOTURISMO Y LA COMUNICACIÓN EN REDES SOCIALES : CONCIENCIA AMBIENTAL POR EL CUIDADO DE LOS PÁRAMOS NICOLE GUTIÉRREZ RINCÓN Trabajo presentado como requisito para optar el título de Profesional en Comunicación Social Énfasis en Comunicación Organizacio.* 1–91.

Rojas, Y. (2014). La historia de las áreas protegidas en Colombia, sus firmas de gobierno y las alternativas para la gobernanza. *Sociedad y Economía*, 27, 155–176.

Romero Bayona, N. M. (2013). *Organizaciones De Productores Campesinos En El Páramo De Sumapaz: Origen, Realidades Y Perspectivas.* 130.

Ruby, M., & Avellaneda, Z. (2012). *Plan ambiental local alcaldía local de Sumapaz y comisión ambiental local de Sumapaz 2013-2016.* www.sumapaz.gov.co

Salazar López, C. (2019). *La identidad campesina Sumapaceña: entre la lucha, la resistencia y la conservación del territorio.*

Sandoval Pinilla, A. F. (2017). *TERRITORIO COMÚN: LA MONTAÑA, LUGAR DE ENCUENTROS Y DESENCUENTROS ENTRE FORMAS DE VIVIR LA SIERRA NEVADA EL COCUY.*

Santos, M. (1994). *Tecnica Espacio y Tiempo.*

- Santos, M. (2000). *La naturaleza del espacio (Milton Santos).pdf*.
- Sara Zapata. (2017). *60 años de lucha por la defensa del territorio*.
- Solano, L. Y. (2020). *Turismo en el Sumapaz, un conflicto por el manejo del páramo*.
- Soto, N. R. (2012). *Ecoturismo*.
- Sudamerica, I. para el desarrollo rural de. (2017). *60 Años De Lucha Por La Defensa Del Territorio*.
- Tiempo, E., Soldados, C., En, I., Cuna, L. A., & Farc, D. E. L. A. S. (2000). La reconquista del Sumapaz. *1 de Octrube*.
- Vaquero, M., & Agr, T. (2020). *Héroes de ruana y sombrero*.
<https://www.elcronista.co/destacadas/heroes-de-ruana-y-sombrero>
- Vega Cantor, R. (2015). *La dimensión internacional del conflicto*. 62.
- Velandia, O. E. L. (2020). *Estudio del ecoturismo y su aporte en el desarrollo económico del municipio El Cocuy Boyacá*.
- Velez Torres, I., Rátiva Gaona, S., & Varela Corredor, D. (2012). Cartografía social como metodología participativa y colaborativa de investigación en el territorio afrodescendiente de la cuenca alta del río Cauca. *Cuadernos de Geografía: Revista Colombiana de Geografía*, 21(2), 59–73. <https://doi.org/10.15446/rcdg.v21n2.25774>
- Vilardy Quiroga, S. P., & León Parra, A. (2021). Informe 2021 Parques Nacionales Cómo Vamos. *Angewandte Chemie International Edition*, 6(11), 951–952.
- William Alberto Zorro, Carolina Cubillos Andrés Patiño, & Elías Rodríguez. (2005). *Plan de manejo parque nacional natural Sumapaz*.
- Zanuccoli, M. (2012). *Revisitando la relación hombre - naturaleza. implicancias del marxismo ecológico*. 353–380.

ANEXOS

Anexo 1: Matriz sistematización de Entrevistas

Capítulo II	Entrevistados	Citas textuales
Ambiental	Anónimo	<p>“Parques no es una entidad de investigación, sino que administra y regula los parques naturales.”</p> <p>“Por ser un sistema de alta montaña, las transformaciones que se dan en los páramos se podrían decir que son lentos, por el clima, la altura y otros factores ambientales. La recuperación en este tipo de páramos es mucho más lenta.”</p>
	Auder Molina	“Cada vereda tienes sus formas de vida, inclusive hasta sus diferencias políticas en la misma zona”
	Auder Molina	“Yo creo que ha habido resistencia desde la época agraria, cuando se formalizó la primera junta, la junta de colonos, desde ahí se luchó para que cada campesino tuviera un pedazo de

Histórica		tierra, que eso fue titulado como en el 56. Desde esa época algunos sectores de la zona se fueron organizando y quieren su territorio, de pronto todavía hay esa resistencia y hay los argumentos jurídicos”
	William	<p>“Mis abuelos son de acá y mis padres también, creo que generacionalmente ya debemos haber vivido más de 120 años acá en el Sumapaz”</p> <p>“Primero la consciencia del campesino y segundo esa nueva generación, porque por ejemplo mi padre si me enseñaba a quemar el páramo, pero ya esa generación desafortunadamente está falleciendo y uno empieza a ser consciente que eso no se debería suceder, uno debe cuidar el páramo.”</p>
	Floriberto	“La producción ha disminuido porque ahora todo está muy costoso, unos antiguos ya murieron y la juventud lo que quiere es estudiar y conseguir puestos en la ciudad”
Económica	William	<p>“Acá por el medio ambiente y por el páramo dicen que lo malo es la población, como esto es zona forestal, zona de amortiguamiento, parque nacional, acá nos acobia todo, cada que voy a pagar el impuesto las fincas están más devaluadas”</p> <p>“Si la población no cultiva de qué vive, les dicen a parques que ellos se comprometen, pero necesitan que sea remunerado o que parques reconozcan un salario para que la población</p>

		<p>cuide, porque ellos se tienen que ganar la vida de alguna manera.”</p> <p>“Acá hay mucha ayuda el gobierno, dan canasta respecto al número de integrantes, dan familias en acción, a los del colegio desayuno, almuerzo y onces. Esas ayudas empezaron con las juntas administradoras, eso también genera que la gente no cultive el campo y eso para mí es otra estrategia que está utilizando el gobierno para sacarnos, el día que quite la cuchara va uno a decir ¡ay hijuepuerca, ya no tenemos el asador para trabajar ahora qué hacemos.”</p> <p>“Desgraciadamente muchas personas dejaron de trabajar la tierra, por las ayudas que da el gobierno, además que sale más barato comprar los productos que sembrarlos.”</p>
--	--	--

Capítulo III	Entrevistados	Citas textuales
		<p>“Nosotros hicimos las lecturas territoriales de Bogotá rural, lo que quedo de los 160 municipios, 170, precisados en las zonas de guerra y que Claudia trajo para la zona de Bogotá rural. Que es Soacha, bordes de Soacha, Bosa, Ciudad Bolívar y Sumapaz”</p>

<p>Conflicto</p>	<p>Auder Molina</p>	<p>“Ahorita vamos a desarrollar una de la misma en conjunto con unos recursos del PENUDI y la Unión Europea, para reconciliación, paz y memoria”</p> <p>“El Sumapaz fue declarado como zona roja, acá no llegaba absolutamente nadie y la única presencia de personas extrañas era cuando traían secuestrados. Acá se vivieron episodios duros de la guerra, donde una generación completa de este sector se fue para la guerra y escasamente regresaron dos”</p> <p>“Unos se fueron al ejército y otros se fueron a guerrillas”</p> <p>“No solo se fueron por reclutamiento, también se fueron por gusto, muchos jóvenes no ven otro proyecto de vida y eso es lo que pasa en el campo, el abandono estatal hace que las juventudes no tengan otro futuro sino fácilmente entregárseles a los grupos delincuenciales, no solo a la guerrilla. En muchas partes del país se vive ese conflicto y no es un secreto para nadie, digamos ahorita que se está viendo en el cauca, que hay presencia de muchos bandos y cuando llega el gobierno es para fumigar, fumigar con bala o con glifosato”</p> <p>“De una época para acá ya empezó a ver presencia administrativa tanto de la local como</p>
-------------------------	----------------------------	--

de la Distrital en la zona rural, pero eso no se puede arreglar en pocos años, donde hubo una presencia estatal de más de 40 años, el proyecto de vida de una comunidad no se va arreglar en 4 años que dura una administración, sino que tiene que ser algo continuo”

“Yo conozco la historia de la zona y a historia de Bogotá, porque nací y crecí en el Sumapaz, es importante reconocer que parte de lo que se vive de la inseguridad es por la mal llamada “Seguridad Democrática” que hubo en algún momento, porque las personas que estaban en los campos fueron desplazadas. Las desplazaron, les quitaron sus seres queridos, la gente se fue del campo y llegaron a ciudades grandes como Bogotá. Es que muchos no tenían ni una oportunidad laboral, ni estaban preparados para estar en una ciudad como esa, hubo un choque. Por eso es que esas personas fueron excluidas y están viviendo en las periferias”

“Tuve la oportunidad de estar en una escuela de gobierno, con líderes de todo Colombia, de los 32 departamentos, que eran un reflejo de cada uno de sus municipios y departamentos, y es que hay partes de Colombia donde la guerra aún no cesa y hay partes de Colombia donde no han sabido que es estar en paz”

“En el Sumapaz hay dos personas del ejercito por

cada campesino, no sé qué cuidaran, pero nos cuidan bien, estamos más escoltados que el señor Uribe”

“Hay presencia militar pero no porque haya grupos al margen de la ley”

“En algún momento dijeron que iban a llegar los paramilitares y mucha gente se fue y cuando había combates se sentía miedo, porque una cosa es contarlo y otra es vivirlo, estar en un enfrentamiento o ver que una persona caiga ya sea en manos de los militares o en manos de las FARC en su momento. La guerra no se le desea a nadie y ojalá Colombia pase ese trago amargo y sus dirigentes, la sociedad que es la que compone todo puedan dejar atrás la guerra, como paso con otros países, que se dieron cuenta que no estaban preparados para a guerra y salieron adelante”

“Ahora el ejército no molesto, ya se han ido culturizando un poco más, los que se encuentran aquí se han ido educando un poco más en derechos humanos, en lo social, en llegarle a las comunidades con proyectos sociales, proyectos ambientales y ellos hacen su rol de cuidar, pero ahora no maltratan a las comunidades, cosa que no hacían en años anteriores”

“En la época difícil del conflicto venían a robar las gallinas, los marranos, las cosas y cuando se

		<p>encontraban campesinos en el páramo los matan y los disfrazaban de guerrilleros (...) acá en el páramo hay varias personas reportadas como falsos positivos. Los torturaban de la forma más cruel y ruin que se puede hacer a un ser humano y esos son los episodios de la guerra que de verdad no vale ni la pena contarlos.</p> <p>Porque los que pusimos los muertos de uno del otro bando fuimos nosotros los campesinos”</p>
	<p>Floriberto</p>	<p>“Donde se vio el conflicto fue en Nazareth y San Juan, en Betania gracias a Dios no hubo, por acá si bajaban esos helicópteros, acá por el río bajaban bombardeando.”</p> <p>“Eso sí, venían a veces a preguntar que, si por acá paso el ejército o a veces venía el ejército a preguntar que, si por acá paso la guerrilla y a veces pasaban, yo les decía “sí, por acá paso la guerrilla” y a veces se volvían insistentes entonces yo les decía “sí, hoy pasaron como unos 10, iban para allí para aquel lado” aunque eso no era verdad, porque si no les decía hasta me podían llevar preso.”</p>
		<p>““Cuando estaba la guerrilla era un proceso muy</p>

	<p>William</p>	<p>complejo, a mucha gente le da miedo hablar de eso, pero fue algo que ocurrió y era normal (...) había una época donde la guerrilla impuso su ley y por unas partes fue chévere, porque por ejemplo las personas que robaban o los violadores, la ley 765, pistola o el que estaba en una fiesta y se ponía cansón al otro día le tocaba pagar 500 mil de multa. entonces si pasaba algo, que cualquier problemita que toca donde la guerrilla, se perdió el sentido de la conciliación y se le perdió el respeto a los formalmente constituido, como era en las juntas de acción comunal el famoso comisario, que decía que tocaba hacer esto y todo el mundo le tenía como respeto.”</p> <p>“Parques estuvo en un comienzo imponiendo su voluntad, con la guerrilla ellos se fueron, igual por la guerrilla no había turistas y había ese miedo de venir a la montaña porque era zona roja.”</p> <p>“Yo creo que la transformación más grande la hizo la guerrilla cuando nos decían, bueno listo, no vayan a quemar en el páramo, no mantengan ganado en el páramo, no pesquen en el páramo, prohibida la casa y la pesca”</p>
		<p>“El páramo de Sumapaz para mi representa que es la fábrica más grande del mundo, es una finca, digo Colombia, sino que está mal administrada y</p>

Política	William	siempre va a estar mal administrada. A mi punto de vista al gobierno le conviene acabar al campesino, no al campo sino al campesino, porque a ellos les resulta más viable importar por los aranceles. “
-----------------	----------------	--

CAPITULO IV	Entrevistados	Citas textuales
Ecoturismo	Esperanza	<p>“No, yo personalmente no estoy de acuerdo y yo creo que es el sentir de la mayoría de los Sumapaceños porque eso es abrir una puerta a las grandes empresas de turismo, para que ellos vengan a beneficiarse y pues que pase como ha pasado en otros sitios, que la afectación a los territorios es inmensa, que la población no recibe ningún beneficio porque la idea sería que pronto que partirá desde la comunidad ¿no?”</p> <p>“Pero digamos que nosotros no tenemos la capacidad organizativa, ni económica para de pronto hacer ecoturismo entonces qué es lo que se está viendo que ya hay empresas que están promocionando recorridos, que están promocionando visitas que para ver el águila que no sé qué y hace un tiempo nosotros hicimos un recorrido en la Laguna más grande y subimos allá arriba al mirador y encontramos cantidad de</p>

		<p>basura. Eso recogimos bolsas y bolsas de basura porque la gente llega y entra por cualquier lado. Eso se hizo una gestión con parques nacionales naturales y entonces ahora tienen los fines de semana y los días festivos tienen personas ahí que son como guías de parques para que pues les indiquen a los turistas que llegan que solo pueden hacer el recorrido por la vía y que solo pueden hacer contemplación, pero que no se metan por todos lados porque pues afectan toda esa capa que es muy sensible y que se puede ver afectada, pues eso duran muchos años en volver a recuperar.”</p>
	William	<p>““Acá por el medio ambiente y por el páramo dicen que lo malo es la población, como esto es zona forestal, zona de amortiguamiento, parque nacional, acá nos acobija todo, cada que voy a pagar el impuesto las fincas están más devaluadas.”</p> <p>“Esta vereda está en vía de expropiación por el acueducto de Bogotá, porque esto es zona de amortiguamiento de Parques Nacionales Naturales y es que parques no ha definido hasta dónde va el parque, ellos nunca nos han dicho el parque pasa por esta montaña o pasa aquí por esta piedra, cada vez se está ampliando el parque, pero no sabemos hasta donde va”</p> <p>“La zona de Santa rosa y tanquecitos hace parte de parques, a las personas no las dejan tener</p>

	<p>ganado ni cultivar”</p> <p>“Yo creo que van a sacar a las personas, aunque todos dicen que no quieren, uno sabe que cuando lleguen a comprar los terrenos la gente vende. Porque hay gente que tiene fincas en la parte más alta, donde hay frailejón y ellos no se están supliendo de nada, una vez que vendan los primero qué hacemos, vender o se realiza expropiación, porque el bien común tiene que primar por encima del bien privado.”</p> <p>“Nosotros siempre nos hemos opuesto al turismo porque esto es una zona frágil, porque hay que pensar en un futuro no muy lejano, se sabe que la próxima guerra mundial va ser por agua y acá es una fábrica de agua”</p> <p>“Dentro del turismo viene de todo, algunos lo cuidan, pero la mayoría que vienen allí no, uno pasa el lunes encuentra basura.”</p> <p>“El turismo no es bueno, el páramo es un sistema muy frágil, se sabe que un frailejón en un año crece un centímetro y el musgo por su condición él lo que hace es adsorber el agua y cuando calienta lo va soltando, si se compacta no va a ver esa capa retenedora.”</p> <p>“Incluso hicimos plantones y les decíamos a los</p>
--	---

		<p>turistas mire, hay que cuidar entre todos”</p> <p>“Uno plantea que deberían crear un peaje ambiental, ya saben quién es de la localidad y como ustedes que vienen al son de estudiar, pero la mayoría de turistas no tienen consciencia ambiental, desde que lleve nombre de turismo es complejo, si uste como turista no tiene esa mentalidad de cuidar es bien complejo.”</p> <p>“A nosotros nos prohíben todo y parques dice que ellos controlan y dan inducción, no hay reglas claras, cada vez hay más evasivas.”</p>
	<p>Voluntaria Parques Nacionales Naturales</p>	<p>“No se hace turismo de ningún tipo, es una reserva super importante porque es uno de los ecosistemas que está aportando agua para la ciudad de Bogotá, no tenemos baterías sanitarias, acá no hay baños entonces les rogamos el favor que no dejen ningún tipo de residuo acá, ni orina ni heces, ni nada de residuos que contaminen el agua que nos vamos a tomar, visita para las fotos y salir nuevamente por favor” Voluntario Parque Nacional Natural.”</p>
	<p>William</p>	<p>“Antes en Betania se producía mucha papa, pero ahora no, cultivo si da pero no igual que antes, por lo de las semillas transgénicas, si se da cuenta</p>

		<p>que nosotros como campesinos dejamos perder esas semillas antiguas que eran las que daban mucha papa, después nos metieron la idea de la revolución verde, de metamole y metamole químicos y que hicimos, cansar los suelos. Cada que uno va a sembrar toca meterle más químico y más químico para que la papa de.”</p> <p>“La gente vive acá de la ganadería, leche y carne, también de los empleos de la alcaldía otras tantas personas por un trabajo fijo migran a la ciudad. Es que, es muy complejo esperar 6 meses para que la cosecha de y si no da, usted pierde.”</p>
<p>Proyectos mineros energéticos</p>	<p>Auder Molina</p>	<p>"En un momento hubo intenciones para el tema de generar energía hidroeléctrica y el tema de chisaca II, de la cual es desviar todas las fuentes y ampliar la chisaca I que es la que surte todos los ríos de Bogotá, se supone que al 2036 van a construir hacia el sur de Bogotá, la construcción de 1.2 millones de viviendas al sur de Bogotá por la salida, van a requerir no sé cuántos metros cúbicos de agua y Chisaca I no los podría abastecer y eso va a requerir tanto un tema de energías, como de agua"</p>
		<p>“el Páramo de Sumapaz es todo no, es esa riqueza hídrica, paisajística, ecosistémica, es esa tranquilidad, ese paisaje enigmático y hermoso, el frío que es digamos que es característico. Ser paramuno, bueno, nosotros somos paramunos, Sumapaceños y es un orgullo y de verdad que</p>

		<p>somos personas bendecidas por estar acá en este territorio tan hermoso.”</p>
<p>Restricciones parques Nacionales Naturales</p>	<p>Esperanza</p>	<p>“No digamos que hay un fenómeno que se está presentando, porque digamos que la parte de allá de dónde están las veredas Santa Rosa y Taquecito que, si están dentro del Parque Nacional natural, entonces es una zona protegida, entonces hay muchas limitaciones para uso del suelo, para tenencia, digamos allá no pueden tener ganado no pueden hacer cultivos, no dejan digamos arreglar la vía, fresar que porque contamina. Entonces sí ha habido muchas limitaciones en el uso y la tenencia de la tierra en esa parte y pues no han tenido en cuenta que el Parque Nacional natural fue creado a partir de 1977, pero antes de eso ya había campesinos y campesinas que estaban viviendo ahí.”</p> <p>“Ellos siguen viviendo allá y hacen resistencia, porque pues no es fácil, porque hablan de reubicación, pero es que no es fácil dejar uno su casa, donde crecieron sus hijos, donde está su familia, donde están sus amigos, donde está toda la vida para que los reubiquen en otro sitio. Es muy difícil, entonces pues ellos no han aceptado y nosotros las personas que estamos digamos fuera del parque pues también apoyamos eso.</p> <p>Pues que a esas personas les den alternativas de producción y que, pues también se han cuidadores, ósea, siempre han sido cuidadores del páramo porque pues usted se da cuenta si hace el</p>

		<p>recorrido, que no está intervenido o sea sobre la vía y pues no digamos que no hay ganadería extensiva, no hay cultivos grandes dentro de lo que es Parques y de lo que es el páramo.”</p>
	<p>William</p>	<p>“Yo creo que la transformación más grande la hizo la guerrilla cuando nos decían, bueno listo, no vayan a quemar en el páramo, no mantengan ganado en el páramo, no pesquen en el páramo, prohibida la casa y la pesca.”</p> <p>“Porque en una época desde Usme hacía arriba todo estaba quemado.”</p> <p>“Hace dos o tres años hubo un incendio en el páramo y la comunidad fue la que lo apago, todas las instituciones llegan a reprimir, pero ninguno llega ayudar.”</p> <p>“Si parque dice que se practica el ecoturismo por qué lo permiten, antes esta la guía dando la explicación, eso los fines de semana y los festivos es mucha la gente que viene, incluso hizo una caseta y eso es lo que la comunidad dice, nosotros no podemos arreglar nuestras casas y entonces ellos por qué si construyeron esa caseta.”</p> <p>“Hace dos o tres años hubo un incendio en el páramo y la comunidad fue la que lo apago, todas las instituciones llegan a reprimir, pero ninguno</p>

	<p>llega ayudar.”</p> <p>“Si parque dice que se practica el ecoturismo por qué lo permiten, antes esta la guía dando la explicación, eso los fines de semana y los festivos es mucha la gente que viene, incluso hizo una caseta y eso es lo que la comunidad dice, nosotros no podemos arreglar nuestras casas y entonces ellos por qué si construyeron esa caseta.”</p> <p>“La ley es para de ruana, porque ahorita cuando se vaya van a ver que en santa rosa hay una casa muy bonita y esa la arreglaron hace poco porque es de un concejal, el pobre campesino no puede arreglar su casa en esa zona, pero los que tienen plata si lo pueden hacer. Al campesino común y corriente no puede hacer eso.”</p> <p>“Acá son 25 juntas de acción comunal más asojustas, entonces se reúnen cada 4 veces al año y allí se ventilan todas estas problemáticas antes llegaban las entidades decían las cosas y salían y se iban, ahorita se cambió la metodología de que primero se escuche al campesino y luego a las entidades”</p>
--	--

Capítulo V	Entrevistados	Citas textuales
Procesos pedagógicos	Auder Molina	“Hay esperanza en las nuevas juventudes porque primero se están capacitando, segundo tienen la intención de trabajar y de buscar futuro. Hay pocos jóvenes que ahora hacen daño a la sociedad, pero si, generalmente en una hoja blanca y hay un puntico negro siempre se ve el punto”
	Profesora Nancy	“La intención pedagógica que tiene uno como maestro o yo como maestra tengo, es que se debe constituir comunidades ecosistémicas sostenibles en los territorios locales.”
	Esperanza	“Sí, pues digamos que, a partir de la firma del acuerdo de paz de La Habana, pues que las condiciones mejoraron y ya pues algunas personas regresaron a sus fincas, regresaron a sus casas, se están haciendo nuevas construcciones, tenemos también el proyecto PEAMA de la Universidad Nacional. Entonces vienen muchachos de la ruralidad de Bogotá y de las dos cuentas y pues se ha ido como aumentando la población ahorita hay mucha niñez y entonces eso da proyección, no solo acá al centro poblado si no al territorio en general.”

	Floriberto	“Los jóvenes pueden estudiar, pueden ser técnicos, agrónomos o lo que ellos quieran, pero que no se alejen del Sumapaz, que vuelvan aquí.”
--	-------------------	--

Entrevista completa

1. Entrevista: Señora Esperanza habitante de la vereda Nazareth

-Entrevistadora: Buenos tardes, mucho gusto, mi nombre es Diana y la presente entrevista tiene como objetivo reconocer que opinión tienen los habitantes del Sumapaz respecto a las transformaciones que ha tenido el páramo con llegada de Parques Nacionales Naturales, además de analizar como los procesos sociales que se han vivido el Sumapaz han modificado la perspectiva que tienen sus habitantes.

Por favor, podría contarnos ¿quién es usted?

-Señora Esperanza: Buenas Tardes, mi nombre es Esperanza y trabajo con la unidad de servicios de salud, llevo más de 30 años trabajando en el sector salud y aparte de eso me gusta mucho la organización social, yo pues hago parte del consejo de planeación local de Sumapaz, también estoy en la directiva comunitario que se llama Asouval, también hago parte de la Junta de acción comunal, comité de mujeres acá en Nazaret. Entonces pues yo participó muchísimo en todas estas cosas de organizaciones sociales.

-Entrevistadora: Para usted señora esperanza ¿qué significa el Sumapaz o qué significa el Páramo de Sumapaz?

-Señora Esperanza: bueno para los Sumapaceños, el Páramo de Sumapaz es todo no, es esa riqueza hídrica, paisajística, ecosistémica, es esa tranquilidad, ese paisaje enigmático y hermoso, el frío que es digamos que es característico. Ser paramuno, bueno, nosotros somos paramunos, Sumapaceños y es un orgullo y de verdad que somos personas bendecidas por estar acá en este territorio tan hermoso.

- **Entrevistadora:** teniendo en cuenta que usted me dice que ha vivido treinta años en el Sumapaz, usted también en el tiempo que ha vivido acá a percibido o experimento esa época de violencia del Sumapaz

-**Señora Esperanza:** o así claro que sí, bueno yo llevo más viviendo acá no, trabajando ese tiempo, pero pues yo nací acá, acá cerca de la vereda Palmas en toda mi vida pues aparte de lo que me ausente para ir a estudiar todo el tiempo lo he vivido acá, así se vivió una época dura del conflicto armado, pero mucho resistimos y pues acá estamos. Porque si hubo mucho desplazamiento y pues ya no hay, en este momento ya algunas familias que se fueron pues nunca regresaron, entonces sí, digamos que disminuyó la población.

Digamos hace unos años, en los años la década de los 80 había mucha más gente que la que hay ahora.

- **Entrevistadora:** ¿y cómo fue esa época pues de desplazamiento, fue por culpa de las guerrillas o por culpa del Estado? ¿quién cree que fue el culpable o quién cree que tuvo gran parte de la responsabilidad?

-**Señora Esperanza:** Digamos que, que se presentan enfrentamientos, digamos que esa intranquilidad, digamos que se respiraba ese aire de intranquilidad y de temor, de miedo. Entonces sí, muchas familias se fueron, además había enfrentamientos continuos, eso hizo que mucha gente se desplazara.

- **Entrevistadora:** ¿y en la parte de Nazaret donde estamos también?

- **Señora Esperanza:** Sí, acá de la vereda arriba queda al frente digamos que era una vereda muy poblada muy productiva y pues ahorita habrá por ahí 16 familia

- **Entrevistadora:** ¿En qué momento pues Nazaret, es lo que conocemos ahora o en qué momento se vuelve tan tranquilo?

-**Señora Esperanza:** Sí, pues digamos que, a partir de la firma del acuerdo de paz de La Habana, pues que las condiciones mejoraron y ya pues algunas personas regresaron a sus fincas, regresaron a sus casas, se están haciendo nuevas construcciones, tenemos también el proyecto PEAMA de la Universidad Nacional. Entonces vienen muchachos de la ruralidad de Bogotá y de las dos cuentas y pues se ha ido como aumentando la población ahorita hay

mucha niñez y entonces eso da proyección, no solo acá al centro poblado si no al territorio en general.

- **Entrevistadora:** Con los acuerdos de paz considera ¿qué ha aumentado la llegada de la fuerza pública (del Ejército) o se ha mantenido igual?

- **Señora Esperanza:** digamos que aquí la presencia del Ejército es arriba en el retén en Santa Rosa acá el centro poblado casi no.

- **Entrevistadora:** bueno, ¿y qué transformaciones se han desarrollado pues en los últimos años en Sumapaz y principalmente en el Páramo, considera que ha habido alguna transformación importante o sigue igual?

- **Señora Esperanza:** No digamos que hay un fenómeno que se está presentando, porque digamos que la parte de allá de dónde están las veredas Santa Rosa y Taquecito que, si están dentro del Parque Nacional natural, entonces es una zona protegida, entonces hay muchas limitaciones para uso del suelo, para tenencia, digamos allá no pueden tener ganado no pueden hacer cultivos, no dejan digamos arreglar la vía, fresar que porque contamina. Entonces sí ha habido muchas limitaciones en el uso y la tenencia de la tierra en esa parte y pues no han tenido en cuenta que el Parque Nacional natural fue creado a partir de 1977, pero antes de eso ya había campesinos y campesinas que estaban viviendo ahí.

Entonces, ha habido digamos un conflicto en esa parte porque pues todas esas familias que viven allá pues son dueñas y no son dueñas porque no pueden disponer de sus tierras.

- **Entrevistadora:** ¿y ellos siguen viviendo allá o abandonaron la zona?

-**Señora Esperanza:** Ellos siguen viviendo allá y hacen resistencia, porque pues no es fácil, porque hablan de reubicación, pero es que no es fácil dejar uno su casa, donde crecieron sus hijos, donde está su familia, donde están sus amigos, donde está toda la vida para que los reubiquen en otro sitio. Es muy difícil, entonces pues ellos no han aceptado y nosotros las personas que estamos digamos fuera del parque pues también apoyamos eso.

Pues que a esas personas les den alternativas de producción y que, pues también se han cuidadores, ósea, siempre han sido cuidadores del páramo porque pues usted se da cuenta si hace el recorrido, que no está intervenido o sea sobre la vía y pues no digamos que no hay

ganadería extensiva, no hay cultivos grandes dentro de lo que es Parques y de lo que es el páramo.

- **Entrevistadora:** sí señora, pero teniendo en cuenta que usted, que ha vivido tantos años acá ¿antes de que llegara parques la gente tenía ganado en el páramo?

-**Señora Esperanza:** bueno que digamos que las prácticas que se hacían, antes eso sí se ha ido como modificando. Porque antes se hacía cacería, antes se hacían quemas en épocas de verano, se veían muchas quemas y digamos que no existía como esa conciencia del cuidado no.

-**Entrevistadora:** Sí señora

-**Señora Esperanza:** ahorita eso ha ido cambiando, no solo porque ha llegado parques, sino porque ya digamos la mentalidad de las personas que viven allá cambia y además uno se da cuenta que si no cuida el agua pues nos vamos a quedar sin agua, que si se contamina el Páramo pues va a tener una grave afectación y finalmente nos vamos a ver afectados todos.

- **Entrevistadora:** Señora Esperanza, teniendo en cuenta que yo hace poco leí que hace, como en el 2000 querían construir una hidroeléctrica pues acá, ¿es cierto lo que leí o qué sabe de algún proyecto de minería o construcción en la zona?

-**Señora Esperanza:** Siempre ha habido ese temor de los proyectos hidroeléctricos, de los megaproyectos que llaman y digamos que nosotros hemos hecho resistencia y pues la idea es no permitir que eso pase.

- **Entrevistadora:** ¿y les han dicho que tienen que hacer alguna consulta popular o cómo han manejado este tema?

-**Señora Esperanza:** No, se ha hecho digamos con acercamientos, con las entidades y digamos para detener el ecoturismo así desbordado allá en la con el complejo lagunar si se han hecho plantones, digamos que se ha hecho resistencia así por ese lado.

- **Entrevistadora:** bueno reconociendo que parques nacionales ha tratado de implementar en diferentes lugares de Colombia el ecoturismo que es una forma de hacer turismo en

zonas naturales ¿considera que se está haciendo ecoturismo en el páramo o esta de acuerdo con esta forma de hacer turismo?

-Señora Esperanza: No, yo personalmente no estoy de acuerdo y yo creo que es el sentir de la mayoría de los Sumapaceños porque eso es abrir una puerta a las grandes empresas de turismo, para que ellos vengan a beneficiarse y pues que pase como ha pasado en otros sitios, que la afectación a los territorios es inmensa, que la población no recibe ningún beneficio porque la idea sería que pronto que partirá desde la comunidad ¿no?

- Entrevistadora: Si señora

-Señora Esperanza: Pero digamos que nosotros no tenemos la capacidad organizativa, ni económica para de pronto hacer ecoturismo entonces qué es lo que se está viendo que ya hay empresas que están promocionando recorridos, que están promocionando visitas que para ver el águila que no sé qué y hace un tiempo nosotros hicimos un recorrido en la Laguna más grande y subimos allá arriba al mirador y encontramos cantidad de basura. Eso recogimos bolsas y bolsas de basura porque la gente llega y entra por cualquier lado.

Eso se hizo una gestión con parques nacionales naturales y entonces ahora tienen los fines de semana y los días festivos tienen personas ahí que son como guías de parques para que pues les indiquen a los turistas que llegan que solo pueden hacer el recorrido por la vía y que solo pueden hacer contemplación, pero que no se metan por todos lados porque pues afectan toda esa capa que es muy sensible y que se puede ver afectada, pues eso duran muchos años en volver a recuperar.

- Entrevistadora: ¿Con la llegada de Parques, también considera pues que en esa zona se intensifica la presencia del Ejército o es mucho antes?

-Señora Esperanza: No, digamos que el Ejército, pues alguna vez nosotros pedimos que también hubiera Ejército ahí porque que era demasiada gente, como si se hubiera desbordado y muchas veces ni siquiera a los funcionarios de Parques les hacían caso, entonces se metían con las mascotas incluso una vez metían motos a lavarlas en la Laguna. Entonces, eso ya nos tenía supremamente preocupados hacían carreras de motos de alto cilindraje, se salía por ahí bajaban por allá por Cabrera eso era, entonces por eso una vez yo estuve allá en un platón y otros compañeros estuvieron en otros. Para pues para explicarle a

la comunidad que a esa gente que venía que no que, de esa forma, no vamos a aceptar ese turismo. si se ha ido disminuyendo un poco, si se ha controlado un poco.

- **Entrevistadora:** Qué bueno, de acuerdo a su experiencia en la zona y parques bueno ¿considera que hay una disputa o se ha generado conflictos entorno al manejo del Páramo?

-**Señora Esperanza:** Digamos de los habitantes de Sumapaz, contra digamos esas empresas que promocionan el ecoturismo, contra esos, los mismos turistas que no entienden que no entienden la importancia del cuidado del Páramo. Pues sí, sí se ha generado conflictos con que realizan turismo porque ya nos hemos parado ahí a pararles el paso.

- **Entrevistadora:** ¿Cuándo ustedes hacen eso, ¿cuál es la reacción de ellos?

- **Señora Esperanza:** Bueno, la idea de nosotros no es ser violentos ni nada de eso, es explicar sí, que cuál es la razón para que estemos ahí digamos es contarles un poco la importancia que tiene el páramo y porque debemos cuidar. Algunas personas entendían y decían no ustedes tienen razón, pero otros decían que eso era una vía nacional y que ellos tenían todo el derecho de pasar cuando quisieron porque nadie los podía obstaculizar el paso. Pero de todas maneras pues ahí no, no los dejamos pasar.

- **Entrevistadora:** De acuerdo con eso señora Esperanza ¿sabe si se han planteado o discutido sobre proyectos o mega proyectos en la zona, pero respecto a la explotación del Páramo?

-**Señora Esperanza:** Bueno hubo digamos como una alarma en cuanto a que se iba a hacer como unas exploraciones mineras algo así, entonces eso también nos preocupó, entonces tuvimos también que hacer un acercamiento con algunas entidades. Arriba la Comunidad de Santa Rosa y nosotros acompañamos pues para decirles que tampoco vamos a permitir ninguna intervención, bueno pues eso decían, que no, que era para ver que minerales había en el páramo. Pero eso tiene su trasfondo eso genera mucha desconfianza.

- **Entrevistadora:** ¿Considera que fue beneficioso o fue una amenaza que bueno en este caso el Páramo se convirtiera en un parque, en un Parque Nacional natural?

-Señora Esperanza: Bueno, yo digo que de pronto el hecho de que parque sea un territorio protegido pues digamos que eso ayuda para que se cuide, se cuide, pero la desventaja es que quieren Parque pero sin campesinos o sea deberían de respetar esos campesinos. Que no entre más gente digamos hacer casas, pero respetar que ya había desde antes unos campesinos viviendo ahí entonces que les den la oportunidad de que ellos continúen en su territorio y que se les den alternativas de producción. Que ellos se conviertan también en esos cuidadores del paramo

- **Entrevistadora:** ¿en la actualidad los campesinos no tienen cómo o sea no tienen ninguna forma de trabajar o a qué se dedican?

- **Señora Esperanza:** ya, no pues todavía tenían cómo, tenían sus vaquitas y todo eso, pero digamos que ya no pueden tener un cultivo de papa.

- **Entrevistadora:** a partir de su experiencia y pues de todo lo que sabe ¿considera que el Sumapaz ha tenido un antes y un después en el aspecto social, en el aspecto económico?

-Señora Esperanza: eso ha ido digamos, que ha ido evolucionando en el aspecto económico me preocupa el asistencialismo que hay hoy en día, entonces digamos que hay muchos beneficios o sea la educación es gratis, allá les dan desayuno y almuerzo a los estudiantes que me parece bien, llega la canasta nutricional los abuelos tienen sus bonos, la gestante también, bueno eso llega cosas por todos lados, entonces cuál es el fenómeno que me preocupa que a mí personalmente me preocupa y conmigo a otras personas, a otros líderes que la región ha dejado de ser productiva, la gente ha dejado de trabajar. La gente ya no está trabajando en su tierra y entonces espera que todo llegue en un camión, entonces eso es una desventaja una desventaja grande porque nosotros somos un sector, una zona productiva por ejemplo lo que yo le contaba de vereda ríos hace digamos unos 30 años en épocas de cosecha de papá que es más o menos en mayo, mayo y junio que salían 15 o 20 camiones cargados con papa y ahora no sale ni uno. Entonces eso es muy preocupante

- **Entrevistadora:** ¿ahorita lo de la papa es una situación que se viene presentando de forma prolongada o digamos que paulatinamente latinamente?

-Señora Esperanza: sí, paulatinamente, como mucha gente se fue, ya los que quedaron ya eran muy pocos, además pues hubo épocas de pérdidas por insumos muy altos. Digamos

que con lo que se vendía pues no se compensaba, entonces mucha gente dejó de cultivar y ya con todo eso que le digo, con todo ese asistencialismo pues es más fácil venir a anotarse ahí que le traigan mercado y no ponerse a trabajar

- **Entrevistadora:** ¿está de acuerdo que la gente visite el Páramo o considera que se le debería restringir el acceso?

- **Señora Esperanza:** bueno yo creo que, de forma controlada, de forma organizada se puede hacer y que la gente que venga primero reciba como una orientación, como que se le explique que es un Páramo, que digamos esa riqueza hídrica que se debe cuidar y que haya como un compromiso ¿no?

- **Entrevistadora:** sí señora

- **Señora Esperanza:** porque pues es algo tan hermoso que digamos si usted sale de la ciudad, en una ciudad tan convulsionada cómo es Bogotá ahorita que el aire está viendo afectado ¿no? y usted viene, con solo usted llegar y ver el paisaje, respirar ese aire, sentir ese frío eso es una terapia, entonces pues yo creo que no se debe privar tampoco a la gente de venir acá, de contemplación, porque yo considero que es algo hermoso, algo que lo llena a uno.

- **Entrevistadora:** Para terminar ¿qué enseñanzas o que aprendizaje ha tenido con la creación de Páramo de Sumapaz como reserva natural señora esperanza?

-**Señora Esperanza:** bueno que eso lo lleva a uno a leer, a investigar y a valorar más porque pues para nosotros y antes no pasaba por ahí eso era muy normal pero cuando ya uno le dice es el Páramo más grande del mundo, cuando a uno le dicen los colchones de agua, cuando a uno le dice pues todas esas cosas entonces ya se pierdan mira digamos hacer los recorridos valora más esa esa riqueza que nosotros tenemos ahí a la mano

¿y en los colegios también les enseñan eso a los niños a los jóvenes?

-**Señora Esperanza:** se ha implementado que unas cátedras especiales que hablan de eso digamos de la historia del Sumapaz de todo lo ancestral, de la riqueza que tenemos todo eso sí, eso lo se ha ido modificando.

-Entrevistadora: a partir de su experiencia y pues de todo lo que sabe ¿considera que el Sumapaz ha tenido un antes y un después en el aspecto social, en el aspecto económico?

-Señora Esperanza: eso ha ido digamos, que ha ido evolucionando en el aspecto económico me preocupa el asistencialismo que hay hoy en día, entonces digamos que hay muchos beneficios o sea la educación es gratis, allá les dan desayuno y almuerzo a los estudiantes que me parece bien, llega la canasta nutricional los abuelos tienen sus bonos, la gestante también, bueno eso llega cosas por todos lados, entonces cuál es el fenómeno que me preocupa que a mí personalmente me preocupa y conmigo a otras personas, a otros líderes que la región ha dejado de ser productiva, la gente ha dejado de trabajar. La gente ya no está trabajando en su tierra y entonces espera que todo llegue en un camión, entonces eso es una desventaja una desventaja grande porque nosotros somos un sector, una zona productiva por ejemplo lo que yo le contaba de vereda ríos hace digamos unos 30 años en épocas de cosecha de papá que es más o menos en mayo, mayo y junio que salían 15 o 20 camiones cargados con papa y ahora no sale ni uno. Entonces eso es muy preocupante

- Entrevistadora: ¿ahorita lo de la papa es una situación que se viene presentando de forma prolongada o digamos que paulatinamente latinamente?

-Señora Esperanza: sí, paulatinamente, como mucha gente se fue, ya los que quedaron ya eran muy pocos, además pues hubo épocas de pérdidas por insumos muy altos. Digamos que con lo que se vendía pues no se compensaba, entonces mucha gente dejó de cultivar y ya con todo eso que le digo, con todo ese asistencialismo pues es más fácil venir a anotarse ahí que le traigan mercado y no ponerse a trabajar

-Entrevistadora: Ya que usted es una lideresa de Nazaret que ha trabajado con la comunidad considera ¿que ahorita toda la organización campesina sigue vigente o ya no?

-Señora Esperanza: Que se ha visto un poco debilitada, pero aquella ha sido la organización social ha sido tan fuerte que se mantiene, hay 26 juntas de acción comunal y ahorita en las dos cuencas. Ahorita en las elecciones sí, digamos que en algunas en Bogotá por ejemplo algunos barrios no pudieron hacer elecciones aquí el 100% de las juntas hicimos elección sí y nosotros nos reunimos periódicamente, digamos que en esa parte si continuamos. Tenemos nuestras ASOJUNTAS, tenemos un Consejo local de mujeres o sea

la organización social yo creo que a pesar de que, pues ya no, ya no están tan fuerte como antes, pero si continúa siendo muy importante, es la organización de base.

-Señora Esperanza: Pues agradecerle, que personas como usted que vienen de la academia, que se están formando, que pongan sus ojos acá en Sumapaz y que por medio de las investigaciones que realizan para su trabajo de grado se resalte la localidad como tal y esta región tan hermosa que tenemos

Anexo 2: Herramientas pedagógicas para la apropiación del páramo de Sumapaz

Herramientas pedagógicas para la apropiación del páramo de Sumapaz

Creada por:

Diana Patricia Rodríguez Blanco

Año:2022

Universidad Pedagógica Nacional








Tabla de contenido

Introducción.....	3
Páramos en Colombia.....	4
Páramo de Sumapaz.....	6
Comunidades que habitan el páramo.....	8
Herramientas pedagógicas para la protección de los páramos	10
 Conociendo el páramo.....	11
Los nuevos significados del páramo.....	14
Cartografiando el páramo.....	15
Recreando el páramo.....	16
Actividades lúdicas.....	18
Animalario.....	19
Encuentra a los animales.....	21
El páramo en la literatura.....	23
Conclusiones.....	24
Bibliografía.....	25





Introducción

La siguiente cartilla es la derivación del trabajo de grado y es creada con el fin de desarrollar una “Propuesta pedagógica para la apropiación de los ecosistemas de alta montaña (páramos)” tomando como ejemplo y eje articular el páramo de Sumapaz. Es creada, para ser implementada dentro y fuera de las aulas escolares, para jóvenes entre un rango de edad de 13 a 17 años de edad, con lo cual se busca que las nuevas juventudes sean conscientes de la importancia de los ecosistemas de alta montaña, así, se fomenta la conservación y el cuidado del páramo.

De esta forma, se estaría contribuyendo a la creación de actividades pedagógicas que permitan entender los páramos desde un contexto más amplio y que sea reconocido el trabajo de las comunidades que habitan estas zonas. Además, se busca que los jóvenes desarrollen una postura crítica entorno a las problemáticas que enfrentan estos ecosistemas naturales en Colombia y por medio de nuevas reflexiones, puedan promover la preservación de estos espacios.

Por ello, el cuidado de los páramos es tarea de todos. Así, la presente cartilla estará conformada en dos momentos, el primero consiste en reconocer de forma específica ¿qué son los páramos? ¿qué es el páramo de Sumapaz? y a partir de allí se van a crear 3 actividades 4 actividades que permitan contribuir al desarrollo crítico del estudiantado.

El segundo momento esta compuesto de actividades lúdicas que permitan ampliar el panorama de lo que hay en el páramo y lo que alberga, se busca con esto, que los estudiantes se apropien de nuevos conceptos y entiendan la importancia del ecosistema páramo.




Páramos en Colombia




Los ecosistemas de alta montaña se despliegan en bosques altoandinos, páramos y picos nevados, estos lugares están por encima de 2600 msnm, de esta manera se dan condiciones extremas de frío, radiación, precipitación e incluso nieves perpetuas.

Los páramos son ecosistema que se desarrollan por encima de los bosques andinos, con una altura superior a los 3.100 y 4.500 metros sobre el nivel del mar (msnm). La mayoría de los páramos se encuentran en Colombia, sus principales características se dan por la vegetación que predomina, el tipo de animales que se presentan en la zona y las condiciones ambientales que generan o permiten que estos lugares sean importantes abastecedores de agua.



Fuente: Propia (2022).





¿Sabías qué?



Los páramos son importantes reservass de agua, por medio de la regulación del recurso hídrico, aportan el 70% de agua para la población Colombiana, los nacimientos de algunos ríos importantes a nivel nacional se producen en zonas de páramo, por ello es importante su preservación y conservación.

Colombia es el segundo país que cuenta con especies endémicas (de vegetación), que alberga mayor diversidad de frailejones.



Los páramos son importantes para la mitigación del cambio climático: Ayudan a la captura de carbono y eso permite que sean reguladores del calentamiento global.



Páramo de Sumapaz



El páramo de Sumapaz está localizado en la cordillera oriental y se encuentra entre los departamentos de Meta, Huila, Cundinamarca, Tolima y la capital del país Bogotá. Es conocido por ser uno de los ecosistemas de páramo más grande del mundo. Cuenta, con variadísima fauna y vegetación, una planta característica del páramo es el Frailejón, este tipo de vegetación es fundamental ya que permite regular y captar el ciclo hídrico del ecosistema paramuno (Martínez, 2011, p. 8).




Fuente: Fernando Villamil (2016).

¿Sabías qué?

El páramo de Sumapaz cuenta también una variada especie de fauna, que permite regular el equilibrio ecológico por medio de la red trófica y que es indispensable para la preservación de la zona.




Fuente: Fernando Villamil (2016).



Fuente: Fernando Villamil (2016).

El páramo de Sumapaz es importante en cuanto a la concentración del recurso hídrico y constituye una parte de las cuencas de los ríos Orinoco y Magdalena, la primera que va hacia el oriente (los Llanos Orientales) y la segunda, la vertiente occidental, que va en dirección hacia el río Magdalena (Zorro et al., 2005, p. 17)



Comunidades que habitan el páramo


Reconocer la importancia del páramo es fundamental para su conservación, históricamente las comunidades campesinas han habitado el páramo de Sumapaz y se han generado procesos sociales, históricos y culturales en este espacio natural.




Fuente: Fernando Villamil (2016).

Aunque la institucionalidad los ha mostrado como los invasores del ecosistema, estas poblaciones llegaron allí porque el estado los arrojó a este espacio natural, sus vivencias en el Sumapaz han estado marcadas por diferentes procesos, pero en la actualidad son los principales protectores de estos importantes ecosistemas a través de su organización y su esfuerzo inalcanzable por salvaguardar el espacio ecosistémico.

"Las comunidades son gente amable, gente berraca emprendedora que no les da miedo el frío, no les da miedo el agua, a pesar que se ha vivido la guerra en carne propia, he estado en otros lugares del país y uno cuando está lejos de su tierra la extraña. Entonces es porque la quiere" (Auder Molina, 2022)




Para mí el páramo algo tan hermoso que digamos si usted sale de la ciudad, en una ciudad tan convulsionada cómo es Bogotá ahorita que el aire está siendo afectado ¿no? y usted viene, con solo usted llegar y ver el paisaje, respirar ese aire, sentir ese frío eso es una terapia, entonces pues yo creo que no se debe privar tampoco a la gente de venir acá, de contemplación, porque yo considero que es algo hermoso, algo que lo llena a uno. (Esperanza, 2022)



"El páramo de Sumapaz para mí representa que es la fábrica más grande del mundo, es una finca, digo Colombia, sino que está mal administrada y siempre va a estar mal administrada. A mi punto de vista al gobierno le conviene acabar al campesino, no al campo sino al campesino, porque a ellos les resulta más viable importar por los aranceles " (Palacios, 2022)



Herramientas pedagógicas para la apropiación de los páramos



La presente propuesta pedagógica, “herramientas pedagógicas para la apropiación de los páramos” permite mostrar a los maestros, padres, jóvenes o a la población en general; actividades, materiales, ideas y nuevas formas de aplicación en la enseñanza del páramo.


La presente cartilla y las siguientes actividades se constituyen como una propuesta que permita a los docentes articular sus conocimientos con las problemáticas ambientales que presentan los ecosistemas de alta montaña (páramos) y que a partir de su implementación los jóvenes puedan entender estos espacios naturales desde una perspectiva de cuidado y de protección.

Por ello, esta propuesta está dirigida a las personas que buscan la protección del ambiente en el territorio colombiano. Que, a partir de las problemáticas, se pueda formar individuos críticos, que conciban el páramo como un espacio que nos aporta, que ha tejido memorias y que esta interrelacionado a nosotros. A partir de imágenes, conceptos, datos curiosos y actividades se busca la apropiación de estos ecosistemas para un adecuado manejo. Además, desde lo metodológico se plantea su desarrollo desde el aprendizaje significativo y el aprendizaje cooperativo.

1. Conociendo el páramo

Objetivo:

Analizar las características físicas y ambientales del ecosistema de páramo.



Tiempo estimado

2 Horas

Desarrollo de la Actividad

Para iniciar, es necesario conocer los conocimientos previos de los participantes, por esta razón, se les preguntará **¿Qué es el páramo? ¿Cuál es la importancia del páramo? ¿conocen algún tipo de vegetación o animales de páramo?** En este sentido y a partir de los conocimientos previos que tengan los estudiantes, se abordará el concepto de páramo desde las características ambientales.



1. Conociendo el páramo

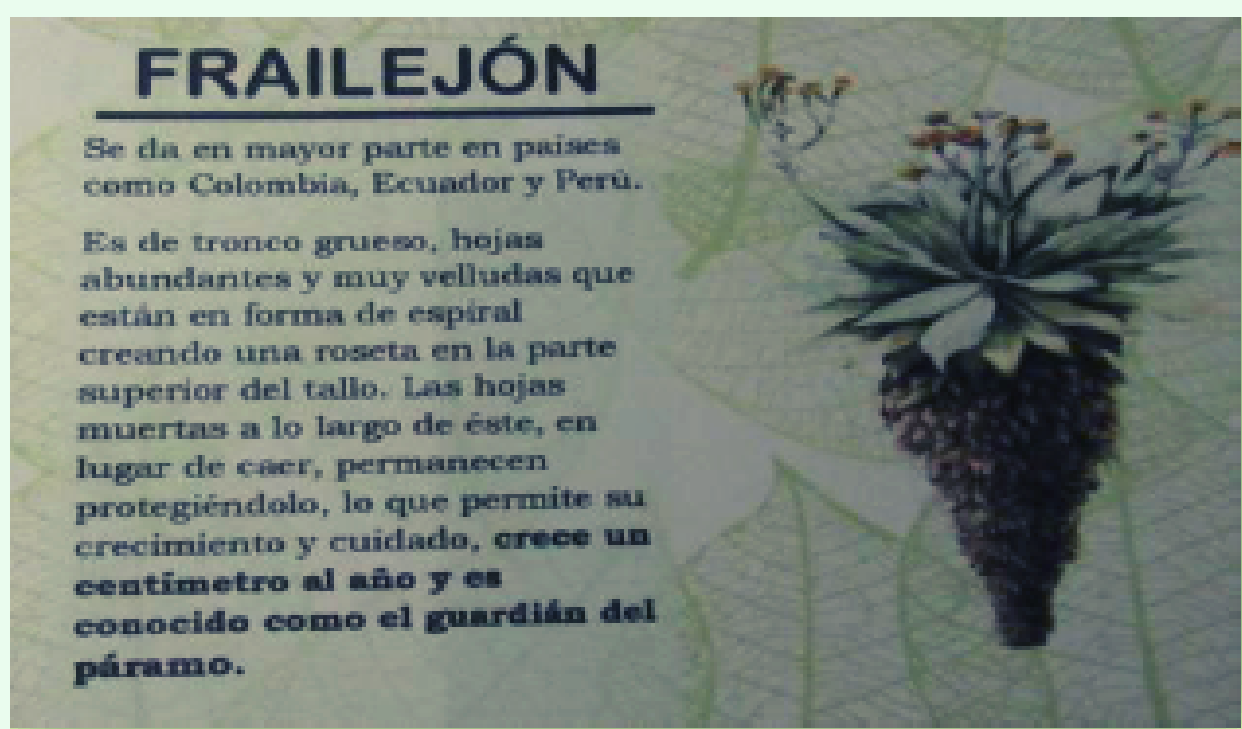
Paso 1

Mostrar el vídeo “Páramos y cambio Climático” creado por el ministerio del medio ambiente.

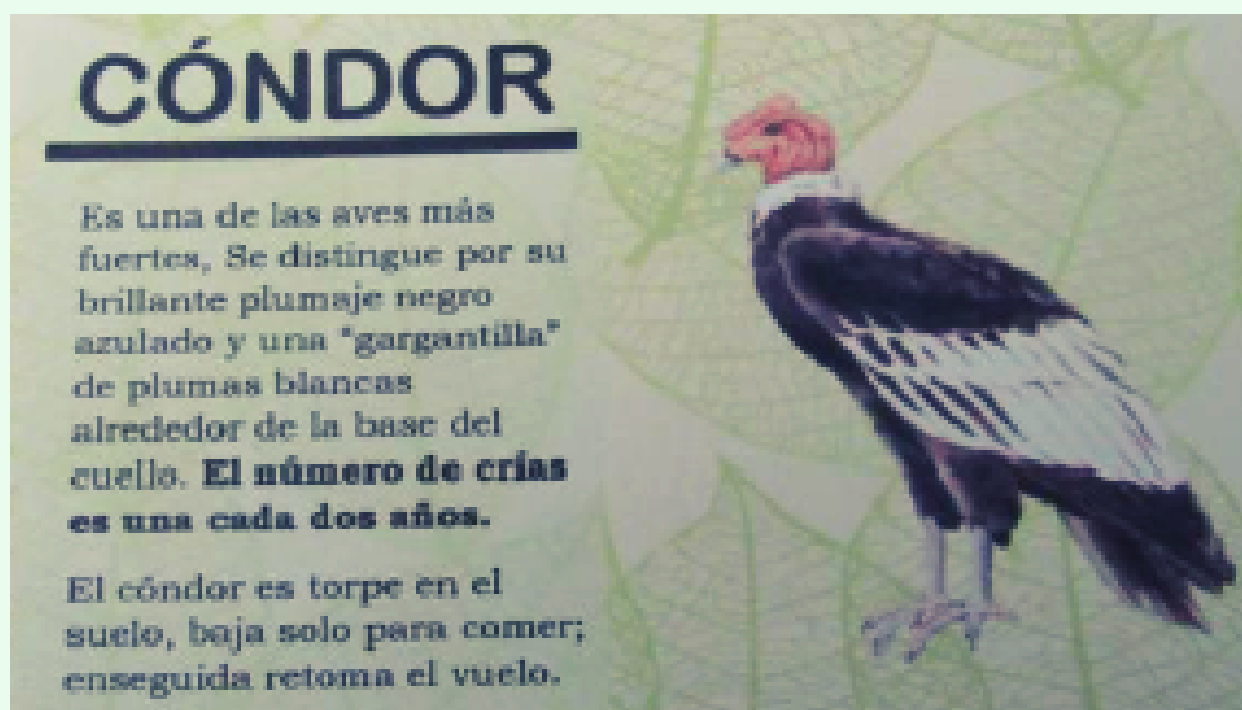


Paso 2

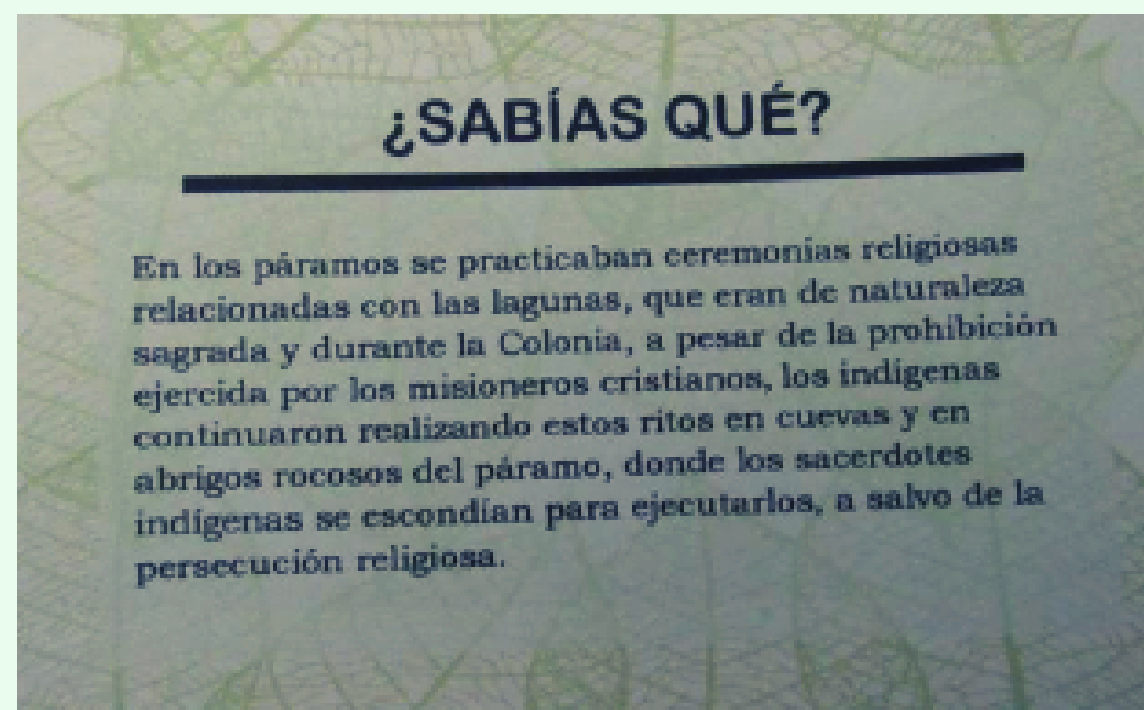
A partir de la realización de fichas didácticas se reconocerán las características más importantes de los páramos, datos curiosos, tipo de vegetación, tipos de animales que se encuentran en estas zonas, descripción y características del páramo de Sumapaz, que es una importante reserva de agua para la ciudad de Bogotá.



Fuente: Elaboración propia (2021).



Fuente: Elaboración propia (2021).



Fuente: Elaboración propia (2021).

1. Conociendo el páramo

Paso 3

Para finalizar y luego del desarrollo de las actividades, se volverá a preguntar a los participantes ¿Qué es el páramo? ¿Cuál es la importancia del páramo? ¿conocen algún tipo de vegetación o animales de páramo?

Se busca con esto construir un significado más amplio sobre el concepto de páramo, desde un eje ambiental y ecológico.



Fuente: Elaboración propia (2021).

Recursos

Recurso 1: El vídeo páramos y cambio Climático se encuentra en youtube:

<https://www.youtube.com/watch>


[v=vJdo7Dfzj_g&ab_channel=MinisteriodeAmbienteyDesarrolloSostenible-Colombia](https://www.youtube.com/watch?v=vJdo7Dfzj_g&ab_channel=MinisteriodeAmbienteyDesarrolloSostenible-Colombia)

Recurso 2: Las tarjetas fueron diseñadas con cartulina, se buscaron las características principales de la vegetación, la Fauna, datos curiosos y algunas imágenes para su presentación.

2. Los nuevos significados del páramo

Objetivo:

Sensibilizar y aproximar a los jóvenes a la exploración de nuevos conceptos entorno al páramo de Sumapaz



Tiempo estimado

2 Horas

Desarrollo de la Actividad

la siguiente actividad se desarrollará preguntándole a los participantes para ellos ¿qué es el turismo? ¿qué es el ecoturismo? ¿Qué amenazas considera que genera el ecoturismo? Además, ¿qué otras zonas que realicen ecoturismo conocen?

Paso 1: Se realiza la pregunta para conocer conocimiento previos

Paso 2: En grupos de a 5 personas, se leerán los materiales entregados.

Paso 3: Se hará una socialización de las definiciones creadas por los grupos y a partir de allí se buscará un debate y la construcción de los significados.

Recursos:

Lectura 1: Turismo en el sumapaz, un conflicto territorial por el manejo del páramo. (Págs. 50-55)

Lectura 2: turistas y campesinado, el turismo como vector de cambio de las economías campesinas en la era de la globalización (págs. 20-23)



3. Cartografiando el páramo

Objetivo: Reconocer e identificar como cada estudiante entiende la zona y a través de los mapas y la cartografía social se pueden representar sentimientos, emociones, creencias, gustos y opiniones respecto a la definición que cada uno tiene sobre el páramo.



Tiempo estimado

2 Horas

Desarrollo de la Actividad

Para la realización de esta actividad se da inicio a una breve presentación sobre que es la cartografía social, se hablara de como por medio de la realización de los mapas podemos expresar sentimientos, opiniones o perspectivas que tenemos sobre un espacio o una zona en específico.


Paso 1: cada participante expresa estas opiniones a través de la elaboración de un mapa de forma individual, por medio de una hoja, un esfero, lápices y colores.

Paso 2: Cada uno hablará de forma breve que representaron sus cartografías.

Paso 3: Realización grupal de una cartografía, teniendo como en cuenta las similitudes de las cartografías individuales de los participantes.

4. Recreando el Páramo

Objetivo: Identificar el contexto histórico del Sumapaz y la configuración de nuevos actores sociales



Tiempo estimado

2 Horas

Desarrollo de la Actividad

Se presentarán nuevos conceptos que se están desarrollando entorno a esta zona y como los habitantes que viven allí, han creado nuevas significaciones y han modificado o transformado sus actividades a través del tiempo, como resultado de la llegada de nuevas instituciones.

Paso 1: Creación de dos grupos, estos grupos se realizarán de forma aleatoria y se crearán de forma equitativa.



4. Recreando el páramo

Paso 2

el primero de ellos es el grupo que va a reconocer de que forma el campesinado se ha visto afectado por parques Nacionales Naturales y como ellos han trabajado mancomunadamente en cuanto al segundo grupo van a desarrollar argumentos que den a conocer porque la población que vive en esta zona está deteriorando el paisaje. En este caso, el segundo grupo estará conformado con el fin de argumentar y defender porque Parques Nacionales Naturales.



Paso 3

Se entregarán dos textos, uno que hable de las problemáticas que enfrenta el campesinado por culpa de parques y otro que muestre los puntos buenos de esta institución.

Paso 4

Debate entre los dos grupos, en este caso se busca que los participantes desarrollen sus argumentos de forma crítica.



Recursos:

Lectura 1: 60 años de lucha por la defensa del territorio "El Sindicato de Trabajadores Agropecuarios de Sumapaz sigue acumulando años de resistencia por el páramo, el territorio y por vida digna de los campesinos" Sara Zapata / Jueves 6 de julio de 2017 (Pág. 1-2)

Lectura 2: Parques Nacionales Naturales, Fernando Sánchez (pág. 5-7)

Actividades Lúdicas

Las actividades anteriores permiten entender de forma más específica los actores sociales y aspectos físicos del territorio. Así y después de presentar algunos conceptos claves del páramo se cederá paso a nuevas actividades.


Las siguientes actividades se crean con el fin de que a través del juego los participantes continúen apropiándose de conceptos, significados y características de estos ecosistemas.



5. Animalario

Objetivo:

Identificar y reconocer los animales más representativos del páramo de Sumapaz



Tiempo estimado

2 Horas

Desarrollo de la Actividad

El juego inicia revolviendo las cartas y repitiéndolas con la imagen hacia abajo, esta parte tendrá números, de tal modo que no sea posible ver la imagen que se encuentra en las fichas.

·Cada participante tendrá la oportunidad de escoger dos números, si las dos cartas contienen la misma imagen se las queda consigo y tiene derecho a escoger otras dos.



Realización de 30 fichas
Fuente: Elaboración propia (2021).

6. Animalario

·Si las cartas que selecciono son distintas las coloca otra vez boca abajo y procura recordar qué cartas eran o cual podría ser el siguiente número, en este caso se le cede el turno a otro jugador. El siguiente jugador tiene la oportunidad de seleccionar otras dos cartas, con la ventaja de que, si puso atención a las figuras de los anteriores participantes, puede seleccionar al principio una carta al azar y si se da cuenta que la carta que selecciono trae la misma figura que una de las cartas de sus compañeros habían puesto anteriormente, podría conseguir un par.



Fuente: Elaboración propia (2021).

Gana el jugador que encuentre más parejas, el juego se puede jugar con dos o más participantes. La siguiente actividad está enfocada en personas sordomudas o sin ningún tipo de limitación.

6. Encuentra a los animales

Objetivo:

Descubrir a los animales que se encuentran en el páramo



Tiempo estimado
2 Horas

Desarrollo de la Actividad

Descubrir no todo el tiempo es sencillo, a veces se nos dificulta encontrar algo que al parecer está a simple vista, por ello, esta actividad tiene como objetivo que los participantes activen sus procesos de observación y concentración.

En esta actividad los participantes van a encontrar una imagen del páramo con 6 animales, la idea es que puedan encontrar los 6 animales que están en la imagen.



Fuente: Elaboración propia (2021).

7. El páramo en la literatura

Objetivo: Aprender del páramo por medio de la literatura



Tiempo estimado

2 Horas

Desarrollo de la Actividad

En esta actividad, los participantes tendrán la oportunidad de leer o escuchar tres libros que se enfocan en los páramos y en la naturaleza, estos tres libros son:

- El corazón del Árbol (Piedad Bonnet): En este texto, la persona tendrá la oportunidad de leer poesía por medio de una descripción fascinante y detallada de la naturaleza, “mientras del poema crecía “milímetro a milímetro” las hojas de este libro comenzaron a cantar y a llenarse de colores. El resto de este libro comenzará a llenarse en la mente y en el corazón de cada lector.



Fuente: propia

7. El páramo en la literatura

- **Así vivo yo: Colombia contada por los niños (Pilar Lozano):** En este libro, se encuentra una sección de los niños del páramo, en este espacio podrá encontrar historias narradas por los niños que han habitado el páramo. Los niños dan a conocer sus gustos, su vida cotidiana y la forma en la que interactúan con el frío, los animales y las plantas.



Fuente: propia

- **El tesoro de la Montaña, Celso Román:** En este libro, podrás conocer a un gran amigo, el oso de anteojos, te invito a navegar por los hermosos dibujos y las descripciones que se hacen. Tú podrás descubrir el tesoro que guarda el páramo, ¿será el viento? ¿Será los animales? ¿Será la luna, el sol o la neblina? Cuando leas este libro quiero que me lo digas, así, seremos más amigos y verdaderos compañeros de viaje.



Fuente: propia

Conclusiones

El modelo educativo desde el siglo XX ha buscado o configurado nuevas herramientas que permita llevar a la escuela problemáticas reales que afectan a la sociedad. En la actualidad, la degradación de los ecosistemas ha permeado otros contextos y se ha visibilizado con más fuerza en ciertos sectores. Por lo anterior, esta cartilla aporta elementos pedagógicos para la apropiación del Páramo y fortalece los procesos de educación ambiental a través de las nuevas narrativas del páramo desde un contexto social y movable, ya que el páramo ha sido un actor histórico, cultural, social y ecológico, que se ha transformado.

Por ello, las herramientas presentadas a lo largo de la cartilla, permiten visibilizar algunos aspectos y comprender más afondo otros relacionados con el páramo, es fundamental que desde la escuela se siga promoviendo e incentivando desde todas las áreas el cuidado por los páramos, los ecosistemas marítimos, insulares, terrestres y que haya más personas que se sigan sumando a proteger las zonas naturales por y para la vida. Además, se debe reconocer el páramo desde las comunidades que lo habitan y entender que las poblaciones campesinas son las que en la actualidad más buscan y luchan por la preservación del páramo, sus conocimientos, experiencias y memorias han permitido la configuración del páramo desde la geografía radical.

Referencias Bibliograficas

- Asubel, D. (s.f.). Aprendizaje significativo . Obtenido de https://www.arnaldomartinez.net/docencia_universitaria/ausubelo2.pdf
- Calderon, D. R. (2013). La participación como base del turismo comunitario y el manejo de los recursos de uso común. 1–108.
- CAR. (2020). Más de mil personas fueron sorprendidas haciendo turismo en el páramo de Sumapaz. <https://www.car.gov.co/saladeprensa/mas-de-mil-personas-fueron-sorprendidas-haciendo-turismo-en-el-paramo-de-sumapaz>
- gaba, J. m. (s.f.). Producción de materiales didacticos . Obtenido de https://www.foal.es/sites/default/files/docs/17_MDVisual_web.pdf?fbclid=IwARomqZYIXru1AwnkGUTZ6mTZZ2t5EsyLAp_uttBeQYnxfDym6xR5ic2RZeI
- Gascón, Jordi . Ojeda, D. (2019). Turistas y Campesinado, el turismo como vector de cambio de las economías campesinas en la era de la globalización. In PASOS, Revista de Turismo y Patrimonio Cultural. <http://www.albasud.org/publ/docs/61.pdf>
- RAE. (s.f.). REAL ACADEMIA ESPAÑOLA . Obtenido de <https://dpej.rae.es/lema/cambio-clim%C3%A1tico>
- Rodríguez, O. (s.f.). El páramo de sumapaz un ecosistema estrategico para Bogotá . Obtenido de <https://www.sogeocol.edu.co/documentos/Paramos.pdf>